


ÚZEMNÍ PLÁN ROZTKOKY - ÚPLNÉ ZNĚNÍ PO VYDÁNÍ ZMĚNY Č. 1

5. VÝKRES KONCEPCE USPOŘÁDÁNÍ KRAJINY



1:5 000

ADMINISTRATIVNÍ ČLENĚNÍ

- hranice řešeného území
- hranice katastru
- hranice parcely

ZÁKLADNÍ ČLENĚNÍ ÚZEMÍ

- zastavěné území
- zastavělná plocha
- plocha přestavby
- plocha změn v krajině

VÝŠKOPIS

- doprpková vstevnice
- hlavní vstevnice po 2 m
- zesílená vstevnice po 10 m
- břehová čára

KORIDORY DOPRAVNÍ INFRASTRUKTURY

- | NÁVRH | OPIS |
|---|---|
| DS01 | koridory pro umístění vedení dopravní infrastruktury – silniční |
| DI01 | koridory pro umístění vedení dopravní infrastruktury – místní a účelové |
| DN04 | koridory pro umístění vedení dopravní infrastruktury – nemotorové |
| TI01 | koridory pro umístění vedení technické infrastruktury |

ÚZEMNÍ SYSTÉM EKOLOGICKÉ STABILITY

- | EXISTUJÍCÍ | ZALOŽENÍ | OPIS |
|--|--|--------------------------|
| NC 2001 | | nadregionální biocentrum |
| LBC 1 | | lokální biocentrum |
| LBK 1 | LBK 1 | lokální biokoridor |
| IP | | interakční prvek |

PLOCHY S ROZDÍLNÝM ZPŮSOBEM VYUŽITÍ - KONCEPCE USPOŘÁDÁNÍ KRAJINY

- | STABILIZOVANÁ PLOCHA | PLOCHA ZMĚN | OPIS |
|--|--|---|
| | | RN - plochy rekreace - na plochách přírodního charakteru |
| | | OS - plochy občanského vybavení - tělovýchovná a sportovní zařízení |
| | | OS.x - plochy občanského vybavení - tělovýchovná a sportovní zařízení - se specifickým využitím |
| | | OH - plochy občanského vybavení - hřbitovy |
| | | PV - plochy veřejných prostranství |
| | | ZV - plochy veřejných prostranství - veřejná zeleň |
| | | ZS - plochy zeleně - soukromá a vyhrazená |
| | | ZP - plochy zeleně - přírodního charakteru |
| | | W - plochy vodní a vodoohospodářské |
| | | NZ - plochy zemědělské |
| | | NL - plochy lesní |
| | | NS.l - plochy smíšené nezastavěného území - vzrostlé vegetace |
| | | NS.p - plochy smíšené nezastavěného území - přírodní |
| | | NS.r - plochy smíšené nezastavěného území - rekreační |
| | | NS.kh - plochy smíšené nezastavěného území - kulturně historické |

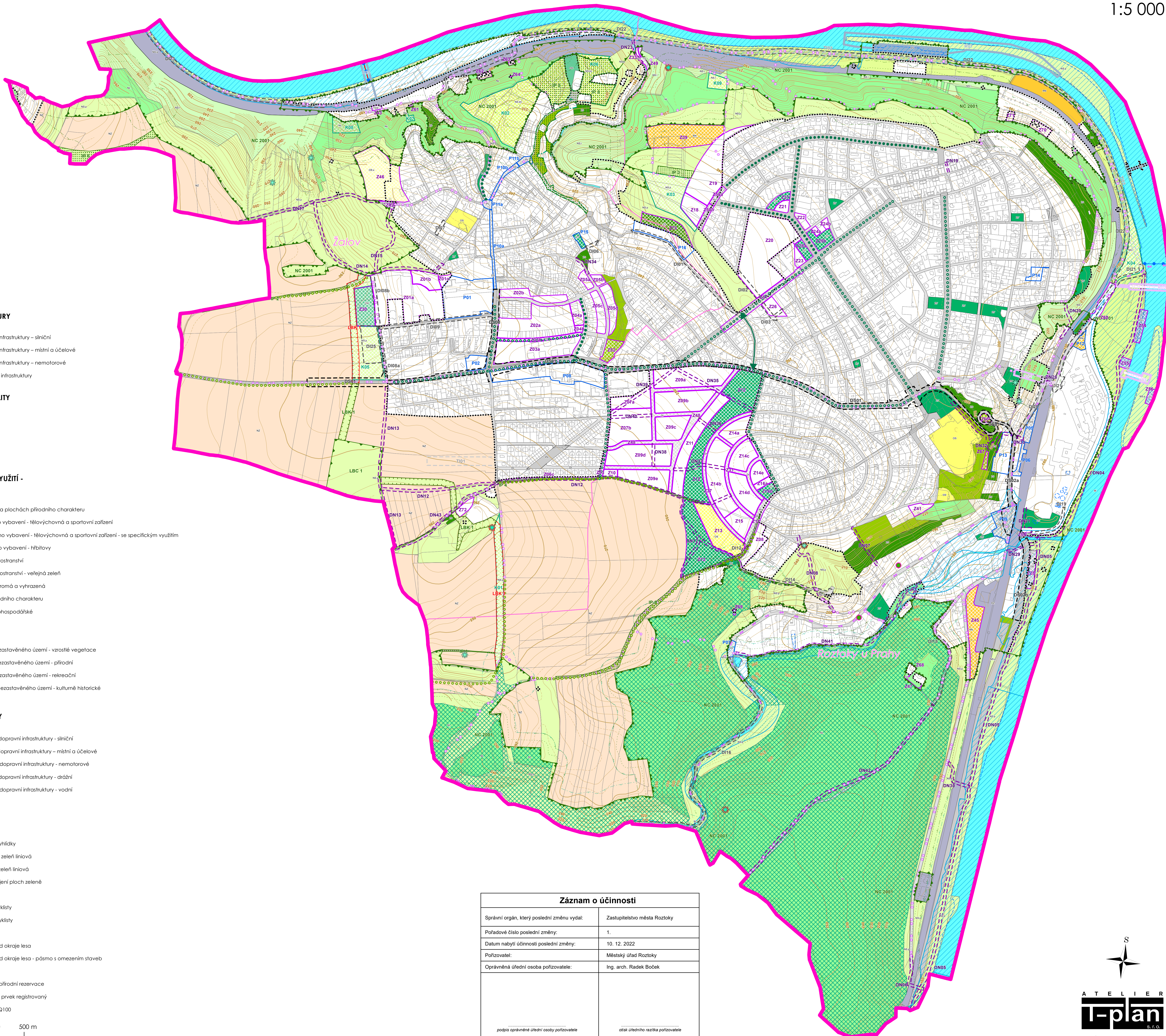
PLOCHY DOPRAVNÍ INFRASTRUKTURY

- | STABILIZOVANÁ PLOCHA | PLOCHA ZMĚN | ÚZEMNÍ REZERVA | OPIS |
|---|---|---|--|
| | | | DS - plochy dopravní infrastruktury - silniční |
| | | | DI - plochy dopravní infrastruktury - místní a účelové |
| | | | DN - plochy dopravní infrastruktury - nemotorové |
| | | | DZ - plochy dopravní infrastruktury - drážní |
| | | | DV - plochy dopravní infrastruktury - vodní |


OSTATNÍ SLEDOVANÉ JEVY - JEVY INFORMATIVNÍ

- | STAV | NÁVRH | ÚZEMNÍ REZERVA | OPIS |
|--|--|--|--|
| * | * | | místo významné vyhlídky |
| ● | ● | | významná kojná zeleň liniová |
| ● | ● | | významná státní zeleň liniová |
| ↔ | ↔ | | kompoziční propojení ploch zeleně |
| ● | ● | | památný strom |
| ● | ● | | trasa pro pěší a cyklisty |
| ● | ● | | lávka pro pěší a cyklisty |
| ● | ● | | přívaz |
| | | | vzdálenost 50 m od okraje lesa |
| | | | vzdálenost 25 m od okraje lesa - pásmo s omezením staveb |
| | | | přírodní rezervace |
| | | | ochranné pásmo přírodní rezervace |
| | | | významný krajinný prvek registrovaný |
| | | | záplavové území Q100 |

0 100 200 300 400 500 m



Záznam o účinnosti	
Správní orgán, který poslední změnu vydal:	Zastupitelstvo města Roztoky
Pořadové číslo poslední změny:	1.
Datum nabytí účinnosti poslední změny:	10. 12. 2022
Pořizovatel:	Městský úřad Roztoky
Oprávněná úřední osoba pořizovatele:	Ing. arch. Raděk Boček
<small>podpis oprávněné úřední osoby pořizovatele</small>	<small>otisk úředního razítka pořizovatele</small>



A T E L I E R
I-plan
s. r. o.

listopad 2022