

JEVY ZÁVAZNÉ / SCHVALOVANÉ
STRUKTURA ÚZEMÍ

zastavné území (vymezeno v souladu s § 58 SZ ke dni 1. 3. 2022)

OZNAČENÍ PLOCH A KORIDORŮ ZMĚN A ÚZEMNÍCH REZERV

- placha přestavby
- placha zastavěná
- placha změny v krajině

PLOCHY A KORIDORY

PLOCHY S ROZDÍLNÝM ZPŮSOBEM VYUŽITÍ

- PLOCHY SMÍŠENÉ OBYTNÉ**
 - SC - plochy smíšené obytné - centrální
 - SM - plochy smíšené obytné - městské
 - SR - plochy smíšené obytné - rekreační
- PLOCHY BYDLENÍ**
 - BH - bydlení hromadné
 - BI - bydlení individuální
- PLOCHY REKREACE**
 - RK - rekreace se specifickým využitím
- PLOCHY OBČANSKÉHO VYBAVENÍ**
 - OV - občanské vybavení veřejné
 - OM - občanské vybavení komerční
- OS - sport**
 - OH - hřiště
- PLOCHY VEŘEJNÝCH PROSTRANSTVÍ**
 - PV - veřejná prostranství
 - PK - veřejná prostranství - komunikace
 - ZV - veřejná prostranství - veřejná zeleň
- PLOCHY DOPRAVNÍ INFRASTRUKTURY**
 - DS - silniční doprava
 - DZ - železniční doprava
- PLOCHY TECHNICKÉ INFRASTRUKTURY**
 - TI - technická infrastruktura
 - TO - nakládání s odpady
- PLOCHY VÝROBY A SKLADOVÁNÍ**
 - VO - drobná a řemeslná výroba
 - VX - lehká smíšená výroba
- PLOCHY SYSTÉMU SIDELNÍ ZELENE**
 - ZO - zeleně ochranná a izolační
- PLOCHY VODNÍ A VODOHOSPODÁŘSKÉ**
 - W - vodní plochy a talsy
- PLOCHY LESNÍ**
 - NL - plochy lesa
- PLOCHY SMÍŠENÉ NEZASTAVĚNÉHO ÚZEMÍ**
 - NSZ - plochy smíšené nezastavěného území - zemědělské
 - NSP - plochy smíšené nezastavěného území - přírodní

KORIDORY PRO UMÍSTĚNÍ VEDENI DOPRAVNÍ INFRASTRUKTURY

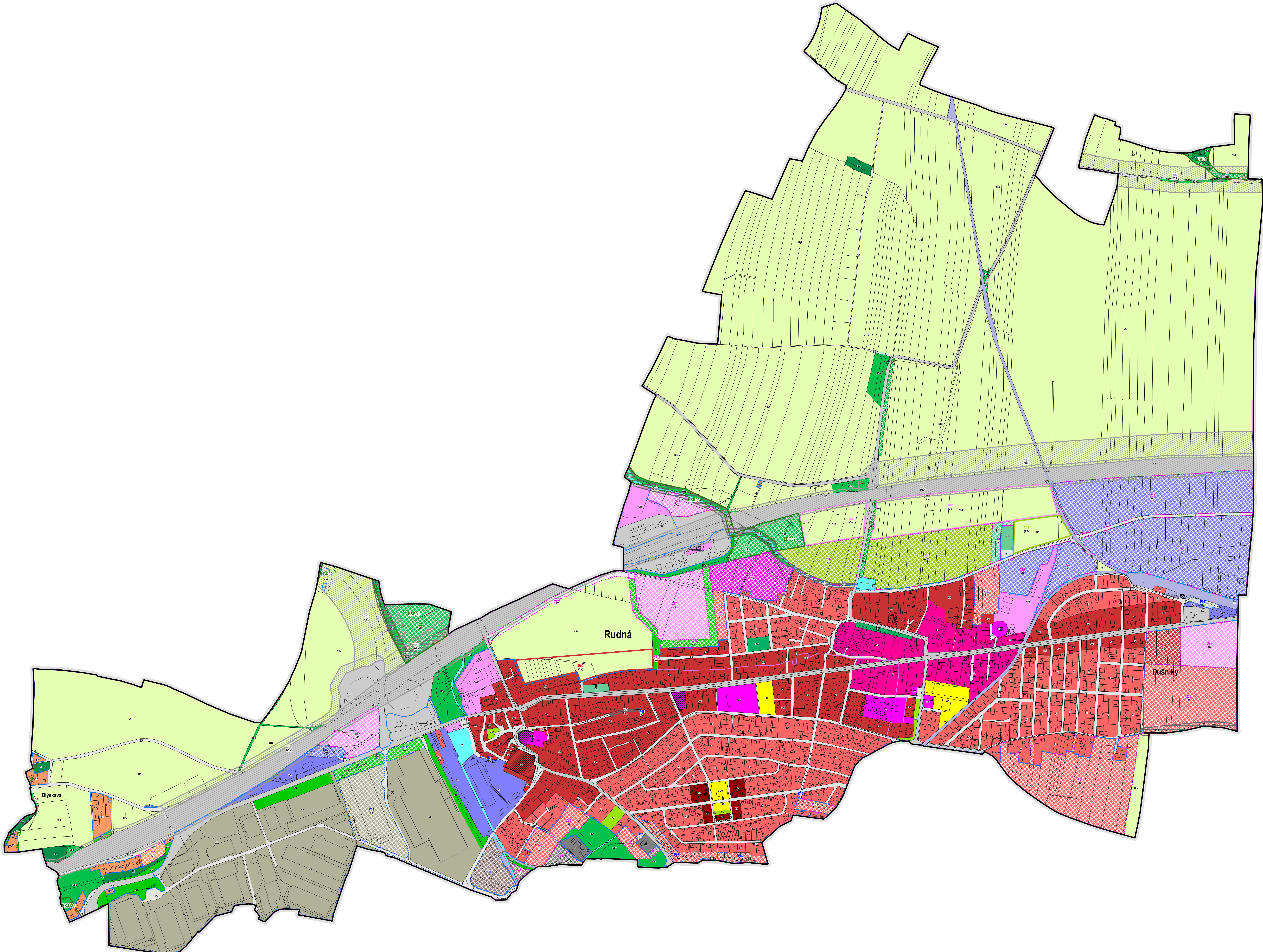
- DSK - koridor dopravní infrastruktury - silniční
- PXK - koridor veřejného prostranství - veřejná komunikace / cyklostezka

ÚZEMNÍ SYSTÉM EKOLOGICKÉ STABILITY

- ochranné pásmo nadregionálního biokoridoru
- regionální biokoridor
- lokální biokoridor
- lokální biocentrum

KULTURNÍ HODNOTY

- stavby s podmínkou zpracování projektové dokumentace autorizovaným architektem ČKA



ZÁZNAM O ÚČINNOSTI

OZNAČENÍ SPRÁVNÍHO ORGÁNU, KEJTER ÚZEMNÍ PLÁN VYDAL

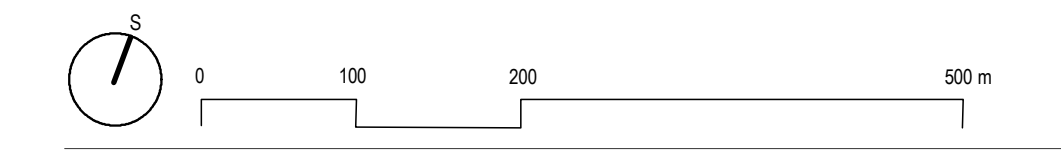

Zastupitelstvo města Rudná

DATA MĚSTY ÚČINNOSTI ÚZEMNÍHO PLÁNU

JEDNO AŘI VŠECHNĚ PLÁNOVÉ OPRAVĚNÉ ÚŘEDNÍ OSOBY POŘIZOVATELE

Ing. arch. Zdeněk Kindl, Právník 167, 257 09 Píseň

OTKAZ ÚŘEDNÍHO ŘÁZTKA A PODPIS OPRAVĚNÉ ÚŘEDNÍ OSOBY POŘIZOVATELE



ÚZEMNÍ PLÁN RUDNÁ

HLAVNÍ VÝKRES - ZPŮSOB VYUŽITÍ ÚZEMÍ 1.2a

NAZEVA OBCE / MĚSTY

Město Rudná, Masarykova 94/53, 252 19 Rudná

POŘIZOVATEL

Městský úřad Rudná, Masarykova 94/53, 252 19 Rudná

ZPRACOVATEL

HaskoningDHV Czech Republic, spol. s r.o., Školovská 100/94, 186 00 Praha 8

Atelier CHAP - Svoboda, s.r.l., Na Mláčovně 1910, 266 01 Beroun

ZODPOVĚDNÝ PROJEKTANT / VEDOUcí PROJEKTU

Ing. arch. Mgr. Monika Boháčová, autorizovaný architekt pro obor architektura ČKA 03 709

OTKAZ A ÚŘEDNÍHO ŘÁZTKA A PODPIS A ÚŘEDNÍ OSOBY

