

ZÁZNAM O ÚČINNOSTI

OZNAČENÍ SPRÁVNÍHO ORGÁNU, KTERÝ ÚZEMNÍ PLÁN VYDAL

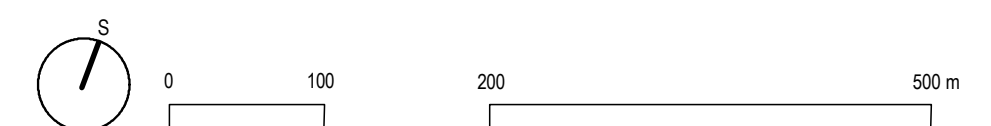

Zastupitelstvo města Rudná

DATUM NABYTÍ ÚČINNOSTI ÚZEMNÍHO PLÁNU

JMÉNO A PRŮJEMNÍ, FUNKCE OPRAVNĚNÉ ÚŘEDNÍ OSOBY POŘIZOVATELE

Ing. arch. Zdeněk Kindl, Pravonín 167, 257 09 Pravonín

OTISK ÚŘEDNÍHO RAZÍTKA A PODPIS OPRAVNĚNÉ ÚŘEDNÍ OSOBY POŘIZOVATELE



ÚZEMNÍ PLÁN RUDNÁ

NÁZEV A ČÍSLO VÝKRESU

VÝKRES ŠIRŠÍCH VZTAHŮ

II.2

ZADAVATEL

Město Rudná, Masarykova 94/53, 252 19 Rudná

POŘIZOVATEL

Městský úřad Rudná, Masarykova 94/53, 252 19 Rudná

ZPRACOVATEL


HaskoningDHV Czech Republic, spol. s r.o., Sokolovská 100/94, 186 00 Praha 8

Atelier Cihlár – Svoboda, s.r.o., Na Máčovně 1610, 266 01 Beroun

ZODPOVĚDNÝ PROJEKTANT | VEDOUcí PROJEKTU

Ing. arch. Mgr. Monika Boháčová, autorizovaný architekt pro obor architektura ČKA 03 709

OTISK AUTORIZAČNÍHO RAZÍTKA A PODPIS AUTORIZOVANÉ OSOBY



ZPRACOVATELSKÝ TÝM

Ing. arch. Mgr. Monika Boháčová, RNDr. Milan Svoboda, Ing. Jan Cihlár, Jakub Vík, Mgr. Lukáš Veselý, doc. Ing. Petr Šrytr, CSc., Ing. Petr Lomnický, Ing. Václav Starý, Ing. Pavlína Krásná, Mgr. Simona Marhounová, Ing. Lukáš Velebil, Bc. Julie Ketnerová

DATUM

březen 2022

MĚŘÍTKO

1 : 50 000

JEVY INFORMATIVNÍ

- hranice řešeného území
- hranice kraje
- obec s rozšířenou působností
- hranice správního území
- obce s rozšířenou působností
- hranice správního území obce

JEVY ZE ZÚR STŘEDOČESKÉHO KRAJE (ve znění 1. a 2. aktualizace)

DOPRAVNÍ INFRASTRUKTURA

- | STAV | NÁVRH | ÚZEMNÍ REZERVA |
|------|-------|--|
| | | |
| | | dálnice |
| | | |
| | | silnice I. třídy |
| | | |
| | | silnice II. třídy |
| | | |
| | | koridor pro umístění silnice II. třídy |
| | | |
| | | vysokorychlostní trať |
| | | |
| | | koridor pro umístění železniční tratě |
| | | |
| | | železniční trať |
| | | |
| | | Letiště Václava Havla Praha |
| | | |
| | | letišťe |
| | | |
| | | ochranné pásmo letišťe |

ENERGETIKA

- | STAV | NÁVRH | ÚZEMNÍ REZERVA |
|------|-------|---|
| | | |
| | | elektrické vedení VVN 400 kV |
| | | |
| | | elektrické vedení VVN 110 kV |
| | | |
| | | koridor pro umístění elektrického vedení zrušen rozsudkem KS č. j. 50 A 14/2013 |
| | | |
| | | fotovoltaická elektrárna |
| | | |
| | | VTL plynovod |
| | | |
| | | VTL plynovod |
| | | |
| | | koridor pro umístění VVTL plynovodu |

OCHRANA PŘÍRODY

- chráněná krajinná oblast
- přírodní park

ÚZEMNÍ SYSTÉM EKOLOGICKÉ STABILITY

- | STAV | NÁVRH | ÚZEMNÍ REZERVA |
|------|-------|--------------------|
| | | |
| | | nadregionální ÚSES |
| | | |
| | | regionální ÚSES |

VODNÍ HOSPODÁŘSTVÍ

- | STAV | NÁVRH | ÚZEMNÍ REZERVA |
|------|-------|---|
| | | |
| | | vodovodní přivaděč |
| | | |
| | | ochranné pásmo vodního zdroje II. a II.b stupně |

OCHRANA PAMÁTEK

- městská památková zóna

URBANISTICKÁ STRUKTURA ÚZEMÍ MĚSTA RUDNÁ dle ÚP RUDNÁ

- | STAV | NÁVRH | ÚZEMNÍ REZERVA |
|------|-------|---------------------------|
| | | |
| | | území čistě obytné |
| | | |
| | | území smíšené obytné |
| | | |
| | | území rekreační |
| | | |
| | | území výroby a skladování |
| | | |
| | | území občanského vybavení |
| | | |
| | | území sportu |