


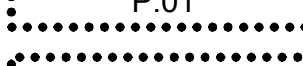









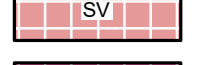








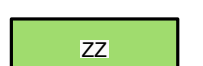





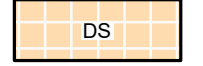













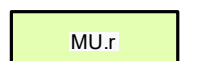
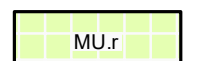













LEGENDA:

-  REŠENÉ ÚZEMÍ
-  ZASTAVĚNÉ ÚZEMÍ
-  Z.01 ZASTAVITELNÁ PLOCHA
-  P.01 PLOCHA PŘESTAVBY
-  K.01 PLOCHA ZMĚNY V KRAJINĚ
-  E STANOVENÍ ETAPIZACE V PLOŠE

PLOCHY S ROZDÍLNÝM ZPŮSOBEM VYUŽITÍ

- | STABILIZOVANÉ | NÁVRH | ÚZEMNÍ REZERVA | |
|---|---|---|---|
|  |  |  | BYDLNÍ VENKOVSKÉ |
|  |  | | BYDLNÍ INDIVIDUÁLNÍ |
|  |  | | BYDLNÍ HROMADNÉ |
|  |  | | SMÍŠENÉ OBYTNÉ VENKOVSKÉ |
|  |  | | OBČANSKÉ VYBAVENÍ VEŘEJNÉ |
|  |  | | OBČANSKÉ VYBAVENÍ KOMERČNÍ |
|  |  | | REKREACE - ODDECHOVÉ PLOCHY |
|  |  | | SMÍŠENÉ VÝROBNÍ VŠEOBECNÉ |
|  |  |  | TECHNICKÁ INFRASTRUKTURA VŠEOBECNÁ |
|  |  | | ZELEŇ - ZAHRADY A SADY |
|  |  | | ZELEŇ SÍDELNÍ OSTATNÍ |
|  |  | | DOPRAVA SILNIČNÍ |
|  |  | | DOPRAVA DRÁŽNÍ |
|  |  | | VODNÍ A VODNÍCH TOKŮ |
|  |  | | VODNÍ A VODOHOSPODÁŘSKÉ JINÉ |
|  |  | | LESNÍ VŠEOBECNÉ |
|  |  | | POLE A TRVALÉ TRÁVNÍ POROSTY |
|  |  | | PŘÍRODNÍ VŠEOBECNÉ |
|  |  | | SMÍŠENÉ NEZASTAVĚNÉHO ÚZEMÍ - PŘÍRODNÍ PRIORITY |
|  |  | | SMÍŠENÉ NEZASTAVĚNÉHO ÚZEMÍ - LESNICKÉ VYUŽITÍ |
|  |  | | SMÍŠENÉ NEZASTAVĚNÉHO ÚZEMÍ - REKREACE NEPOBYTOVÁ |

PŘEKRYVNÁ ZNAČENÍ

-  REGIONÁLNÍ BIOCENTRUM STAV
-  LOKÁLNÍ BIOCENTRUM STAV
-  LOKÁLNÍ BIOCENTRUM NÁVRH
-  REGIONÁLNÍ BIODORIDOR STAV
-  LOKÁLNÍ BIODORIDOR STAV
-  LOKÁLNÍ BIODORIDOR NÁVRH
-  KORIDOR NAD PLOCHAMI S ROZDÍLNÝM ZPŮSOBEM VYUŽITÍ VYMEZENÝ Z NADŘAZENÉ DOKUMENTACE

DOPRAVNÍ INFRASTRUKTURY - PODROBNOSTI

-  CYKLISTECKY - NÁVRH

Změna územního plánu byla spolufinancována z prostředků státního rozpočtu ČR, z programu Ministerstva pro místní rozvoj ČR.

ZMĚNA Č. 1 ÚZEMNÍHO PLÁNU STŘEDOKLUKY

ČÁST: VÝROK HLAVNÍ VÝKRES

PROJEKTOVÝ ATÉLIÉR AD s.r.o.
ING. ARCH. JAROSLAV DANĚK 

HUSOVA 4, Č. BUDĚJOVICE, 370 01, TEL. 387 312 514, 605 277 998
 www.atelierad.cz, atelierad@atelierad.cz, IČ 25194771, DIČ CZ25194771

ZPRACOVATEL: ING. ARCH. JAROSLAV DANĚK

KRESLIL: ING. PETRA JUNGVIŘTOVÁ, LUKÁŠ HOLEMÝ

ČÍSLO ZAKÁZKY: 85_2023 ČÍSLO VÝKRESU: ČÍSLO PARE: 2 1

DATUM: ČERVENEC 2024

MĚŘÍTKO: 1 : 5 000

ZÁZNAM O ÚČINNOSTI

DATUM NABÝTÍ ÚČINNOSTI	22. 10. 2024
POŘIZOVATEL	SPRÁVNÍ ORGÁN, KTERÝ ZMĚNU Č. 1 ÚP VYDAL
OBECNÍ ÚŘAD STŘEDOKLUKY	ZASTUPITELSTVO OBCE STŘEDOKLUKY
ING. ARCH. RADEK BŮŽEK osoba zajišťující splnění kvalifikačních požadavků	RAZÍTKO A PODPIS:
RAZÍTKO A PODPIS:	

