


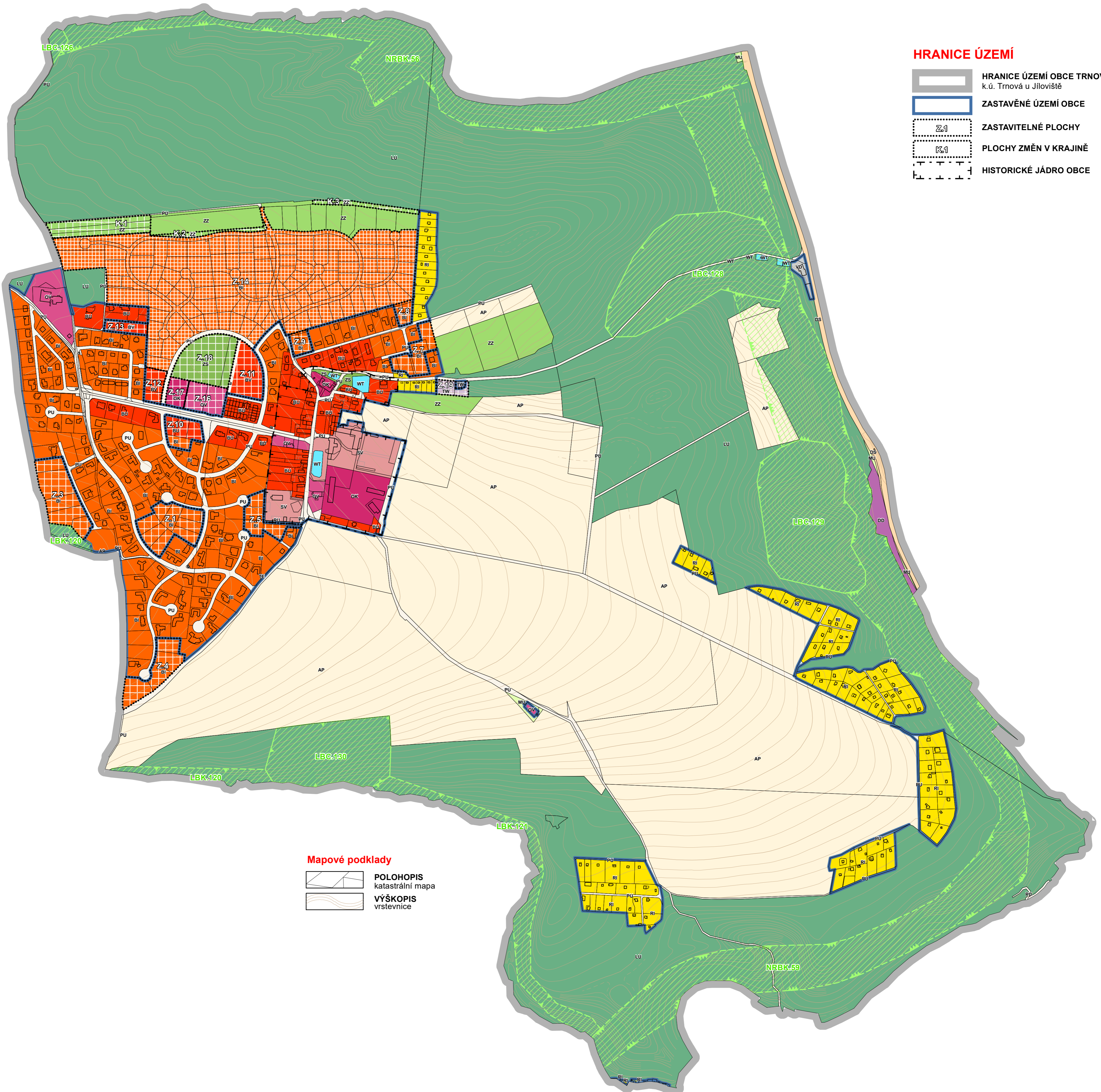
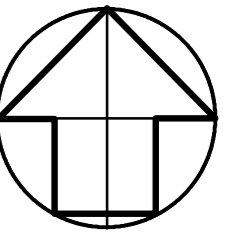
TRNOVÁ

ÚZEMNÍ PLÁN



HLAVNÍ VÝKRES

1 : 5 000



HRANICE ÚZEMÍ

- HRANICE ÚZEMÍ OBCE TRNOVÁ k.ú. Trnová u Jiloviště
- ZASTAVĚNÉ ÚZEMÍ OBCE
- ZASTAVITELNÉ PLOCHY
- PLOCHY ZMĚN V KRAJINĚ
- HISTORICKÉ JÁDRO OBCE

Mapové podklady

- POLOHOPIS katastrální mapa
- VÝŠKOPIS vrstevnice

PLOCHY S ROZDÍLNÝM ZPŮSOBEM VYUŽITÍ

PLOCHY URBANIZOVANÉ

- | STAV | NÁVRH | POLOHOPIS |
|------|-------|--|
| BU | | PLOCHY BYDLENÍ bydlení všeobecné |
| BI | | PLOCHY BYDLENÍ bydlení individuální |
| BI | | PLOCHY BYDLENÍ - II. ETAPA bydlení individuální |
| RI | | PLOCHY REKREACE rekreace individuální |
| OV | | PLOCHY OBČANSKÉHO VYBAVENÍ občanské vybavení veřejné |
| OK | | PLOCHY OBČANSKÉHO VYBAVENÍ občanské vybavení komerční |
| SV | | PLOCHY SMÍŠENÉ OBYTNÉ smíšené obytné venkovské |
| VD | | PLOCHY VÝROBY A SKLADOVÁNÍ výroba drobná a služby |
| TW | | PLOCHY TECHNICKÉ INFRASTRUKTURY vodní hospodářství |
| DS | | PLOCHY DOPRAVNÍ INFRASTRUKTURY doprava silniční |
| DD | | PLOCHY DOPRAVNÍ INFRASTRUKTURY doprava drážní |
| PU | | PLOCHY VEŘEJNÝCH PROSTRANSTVÍ veřejná prostranství všeobecná |
| ZS | | PLOCHY ZELENĚ zeleň sídelní ostatní |
| ZZ | | PLOCHY ZELENĚ zeleň - zahrady a sady |

PLOCHY NEURBANIZOVANÉ

- | STAV | NÁVRH | POLOHOPIS |
|------|-------|--|
| LU | | PLOCHY LESNÍ lesní všeobecné |
| AP | | PLOCHY ZEMĚDĚLSKÉ pole a trvalé travní porosty |
| WT | | PLOCHY VODNÍ A VODOHOSPODÁŘSKÉ vodní a vodních toků |
| MU | | PLOCHY SMÍŠENÉ NEZASTAVĚNÉHO ÚZEMÍ smíšené nezastavěného území všeobecné |

ÚZEMNÍ SYSTÉM EKOLOGICKÉ STABILITY

- BIODIVERZITA NADREGIONÁLNÍ - NRK
- BIODIVERZITA LOKÁLNÍ - LBC
- BIODIVERZITA LOKÁLNÍ - LBK

ZÁZNAM O ÚČINNOSTI	
Označení správního orgánu, který územní plán vydal:	Zastupitelstvo obce Trnová
Datum nabytí účinnosti:	21.11.2024
Jméno a příjmení, funkce a podpis oprávněná úřední osoba pořizovatele:	Zdeněk Pekárek starosta obce
Osák úředního razítka	

Objednavatel	Obec TRNOVÁ
Pořizovatel	Obecní úřad Trnová
Zpracovatel	Ing. arch. MILIČ MARYŠKA
Datum	2024
TRNOVÁ - k.ú. Trnová u Jiloviště	
ÚZEMNÍ PLÁN	
HLAVNÍ VÝKRES	měřítko : 1 : 5 000

B