


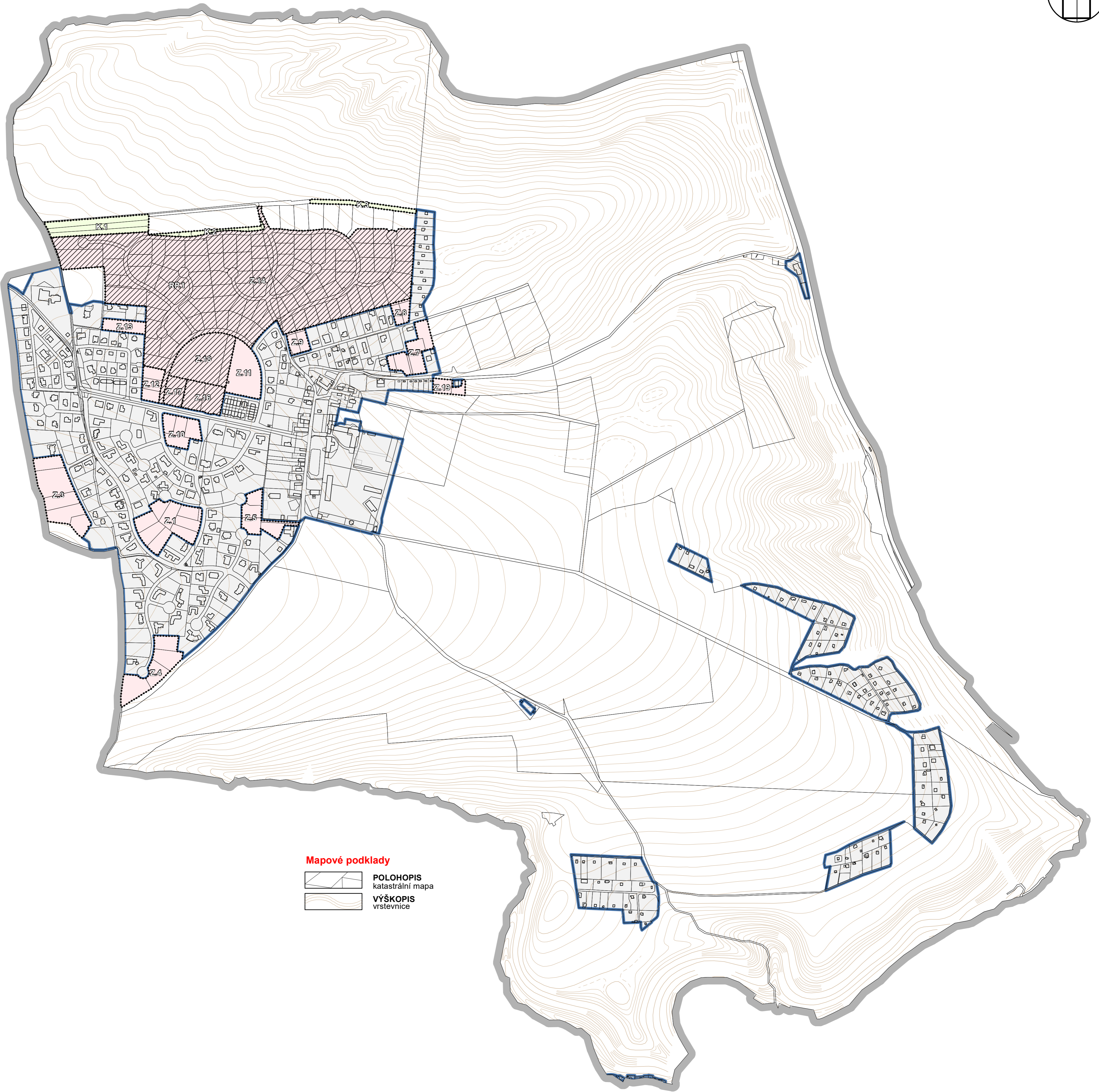
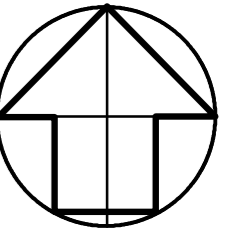
# TRNOVÁ

## ÚZEMNÍ PLÁN



# VÝKRES ZÁKLADNÍHO ČLENĚNÍ ÚZEMÍ

1 : 5 000



### Mapové podklady

- POLOHOPIS katastrální mapa
- VÝŠKOPIS vrstevnice

### HRANICE ÚZEMÍ

- HRANICE ÚZEMÍ OBCE TRNOVÁ k.ú. Trnová u Jiloviště
- ZASTAVĚNÉ ÚZEMÍ OBCE
- ZASTAVITELNÉ PLOCHY
- PLOCHY ZMĚN V KRAJINĚ
- PLOCHY PRO ZPRACOVÁNÍ REGULAČNÍHO PLÁNU

ZÁZNAM O ÚČINNOSTI	
Označení správního orgánu, který územní plán vydal:	Zastupitelstvo obce Trnová
Datum nabytí účinnosti:	21.11.2024
Jméno a příjmení, funkce a podpis oprávněná úřední osoba pořizovatele:	Zdeněk Pekárek starosta obce
Otisk úředního razítka	

Objednavatel Obec TRNOVÁ  
Pořizovatel Obecní úřad Trnová  
Zpracovatel Ing. arch. MILIČ MARYŠKA  
Datum 2024  
**TRNOVÁ - k.ú. Trnová u Jiloviště**  
**ÚZEMNÍ PLÁN**  
VÝKRES ZÁKLADNÍHO ČLENĚNÍ ÚZEMÍ

měřítko : 1 : 5 000

A