


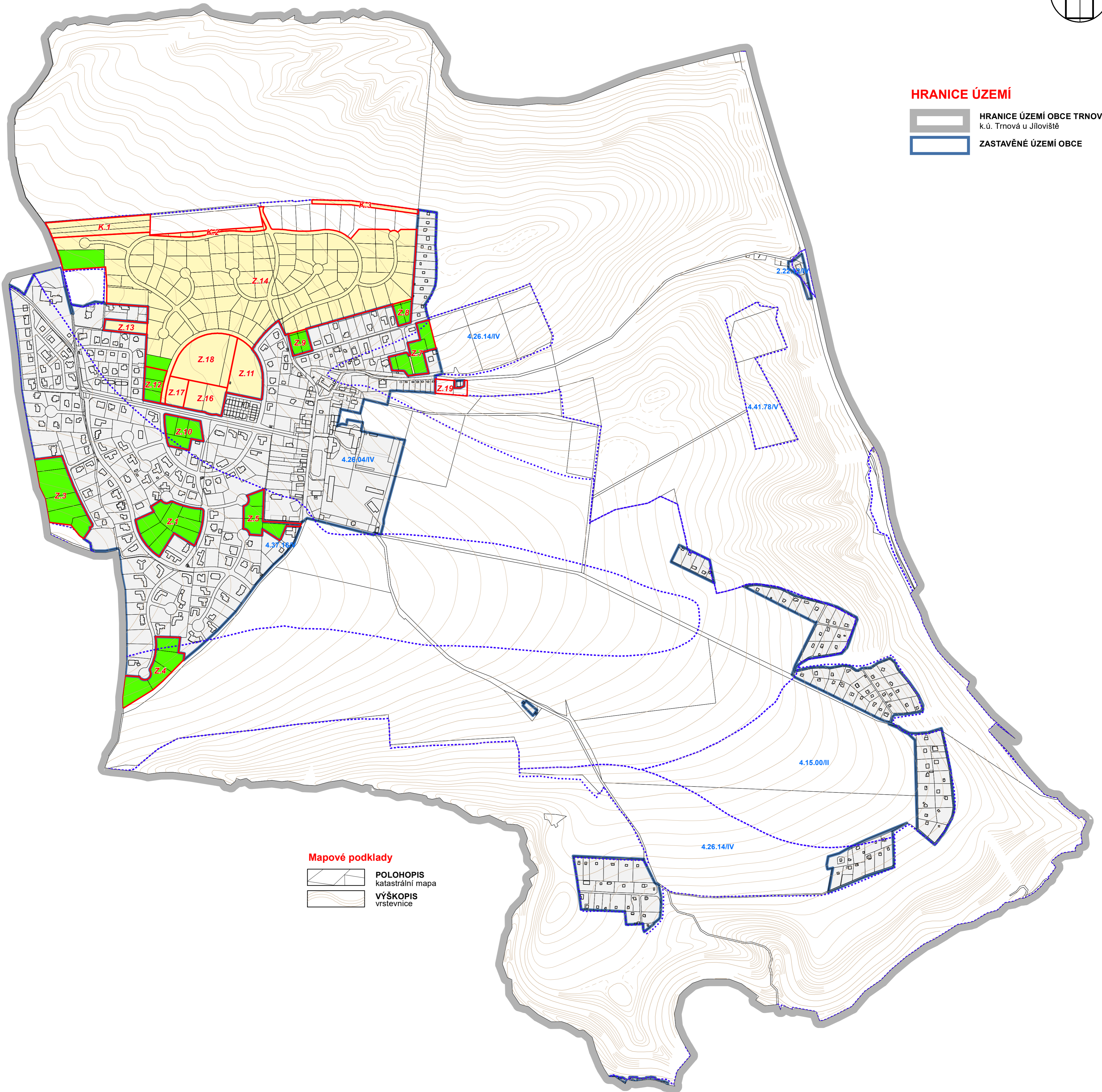
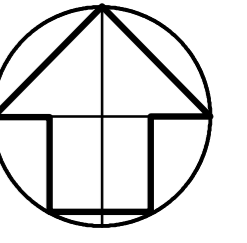
TRNOVÁ

ÚZEMNÍ PLÁN



VÝKRES PŘEDPOKLÁDANÝCH ZÁBORŮ PŮDNÍHO FONDU

1 : 5 000



HRANICE ÚZEMÍ

- HRANICE ÚZEMÍ OBCE TRNOVÁ
k.ú. Trnová u Jiloviště
- ZASTAVĚNÉ ÚZEMÍ OBCE

Mapové podklady

- POLOHOPIS
katastrální mapa
- VÝŠKOPIS
vrstevnice

ZEMĚDĚLSKÝ PŮDNÍ FOND

- 5.29.14/III Kód BPEJ / Třída ochrany ZPF
- Hranice BPEJ

ZÁBORY ZEMĚDĚLSKÉHO PŮDNÍHO FONDU

- HRANICE ZÁBORU ZPF
- Z.1 IDENTIFIKAČNÍ ČÍSLO ZÁBORU ZPF
- ZÁBOR - ORNÁ PŮDA
- ZÁBOR - TRVALÝ TRAVNÍ POROST
- ZÁBOR - ZAHRADY

ZÁZNAM O ÚČINNOSTI	
Označení správního orgánu, který územní plán vydal:	Zastupitelstvo obce Trnová
Datum nabytí účinnosti:	21.11.2024
Jméno a příjmení, funkce a podpis oprávněná úřední osoba pořizovatele:	Zdeněk Pekárek starosta obce
Otisk úředního razítka	

Objednavatel Obec TRNOVÁ
Pořizovatel Obecní úřad Trnová
Zpracovatel Ing. arch. MILIČ MARYŠKA
Datum 2024

TRNOVÁ - k.ú. Trnová u Jiloviště
ODŮVODNĚNÍ ÚZEMNÍHO PLÁNU
VÝKRES PŘEDPOKLÁDANÝCH
ZÁBORŮ PŮDNÍHO FONDU

měřítko : 1 : 5 000

F