

ZÁVAZNÉ PRVKY

- hranice řešeného území
- hranice zastavěného území (vymezená k 31. 10. 2020)
- hranice zastavitelného území
- označení rozvojové lokality

PLOCHY S ROZDÍLNÝM ZPŮSOBEM VYUŽITÍ

- | | | |
|--|----------------------|---|
| | stabilizované plochy | plochy smíšené obytné |
| | plochy změn | plochy smíšené obytné - centrální |
| | | plochy smíšené obytné - koncentrované |
| | | plochy občanského vybavení - veřejné vybavení |
| | | plochy občanského vybavení - sport a rekreace |
| | | plochy výroby a skladování |
| | | plochy dopravní infrastruktury |
| | | plochy technické infrastruktury |
| | | plochy parků, veřejné zeleně |
| | | plochy přírodní |
| | | plochy veřejných prostranství |
| | | plochy lesní |
| | | plochy zemědělské |
| | | plochy vodní a vodoohospodářské |

KORIDORY DOPRAVNÍ A TECHNICKÉ INFRASTRUKTURY

- | | | | | |
|--|------|-------|----------------|--|
| | stav | návrh | územní rezerva | sílnice III. třídy |
| | | | | koridory dopravní infrastruktury silniční |
| | | | | koridory technické infrastruktury |
| | | | | koridor pro vysokorychlostní trať, úsek Praha - Beroun (tunel) |

ÚZEMNÍ SYSTÉM EKOLOGICKÉ STABILITY


- | | | | |
|--|------|-------|--|
| | stav | návrh | ochranné pásmo nadregionálního biokoridoru |
| | | | regionální biocentrum funkční |
| | | | lokální biocentrum funkční |
| | | | lokální biocentrum nefunkční k založení |
| | | | biokoridor nefunkční k založení |

ZÁZNAM O ÚČINNOSTI

osvědčení správnosti orgánu, který změnu územního plánu vydal

Zastupitelstvo obce Zbuzany

podpis oprávněné úřední osoby pořizovatele




jméno a příjmení, funkce oprávněné úřední osoby pořizovatele

Ing. Helena Ušiaková, referent územního plánování, Odbor územního plánování, Městský úřad Černošice

datum nabytí účinnosti změny územního plánu

26. 1. 2022



**ÚZEMNÍ PLÁN ZBUZANY
ÚPLNÉ ZNĚNÍ PO VYDÁNÍ ZMĚNY Č. 2**

název výkresu
HLAVNÍ VÝKRES

číslo výkresu
2

zadavatel
Obec Zbuzany, Na Návsi č.p. 1, 252 25 Zbuzany


pořizovatel
Městský úřad Černošice, Odbor územního plánování, Karlštejská 259, 252 28 Černošice

zpracovatel
Šindlerová I felcman - prostorové plánování, rozvoj území, stavební právo

zodpovědný projektant
Ing. arch. Veronika Šindlerová, Ph.D., autorizovaná architektka ČKA č. 04 019

otisk autorizačního razítka

podpis autorizované osoby



zpracovatelský tým
Ing. arch. Veronika Šindlerová, Ph.D., Ing. arch. Alena Švandelíková, Mgr. Bc. Jindřich Felcman, Ing. Milena Morávková,
Ing. Daniel Franke, Ph.D.

datum
leden 2022

měřítko
1 : 5 000