

ZÁVAZNÉ PRVKY

- hranice řešeného území
- označení koridorů veřejně prospěšných staveb – dopravní infrastruktura – ke zrušení
- označení koridorů veřejně prospěšných staveb – dopravní infrastruktura
- označení veřejně prospěšných staveb – technická infrastruktura
- označení koridorů veřejně prospěšných staveb – technická infrastruktura
- označení veřejně prospěšných opatření - ÚSES
- označení veřejně prospěšných opatření - ÚSES – ke zrušení


ZÁZNAM O ÚČINNOSTI

označení správního orgánu, který změnu územního plánu vydal

Zastupitelstvo obce Zbuzany

otisk úředního razítka

podpis oprávněné úřední osoby pořizovatele

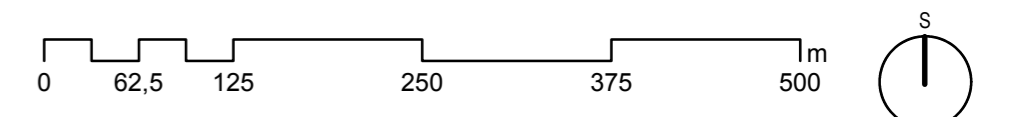


jméno a příjmení, funkce oprávněné úřední osoby pořizovatele

Ing. Helena Ušiaková, referent územního plánování, Odbor územního plánování, Městský úřad Černošice

datum nabytí účinnosti změny územního plánu

26. 1. 2022



ZMĚNA č. 2 ÚP ZBUZANY

VÝKRES VEŘEJNĚ PROSPĚŠNÝCH STAVEB A OPATŘENÍ

číslo výkresu
4

Obec Zbuzany, Na Návsi č.p. 1, 252 25 Zbuzany

pořizovatel

Městský úřad Černošice, Odbor územního plánování, Karlštejská 259, 252 28 Černošice

zpracovatel


Šindlerová | felcman prostorové plánování, rozvoj území, stavební právo

zodpovědný projektant

Ing. arch. Veronika Šindlerová, Ph.D., autorizovaná architektka ČKA č. 04 019

otisk autorizačního razítka

podpis autorizované osoby



zpracovatelův tým
Ing. arch. Veronika Šindlerová, Ph.D., Ing. arch. Alena Švandelíková, Mgr. Bc. Jindřich Felcman, Ing. Milena Morávková,
Ing. Daniel Franke, Ph.D.

datum

září 2021

měřítko

1 : 5 000