
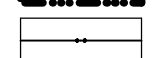
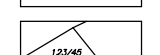
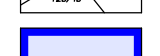










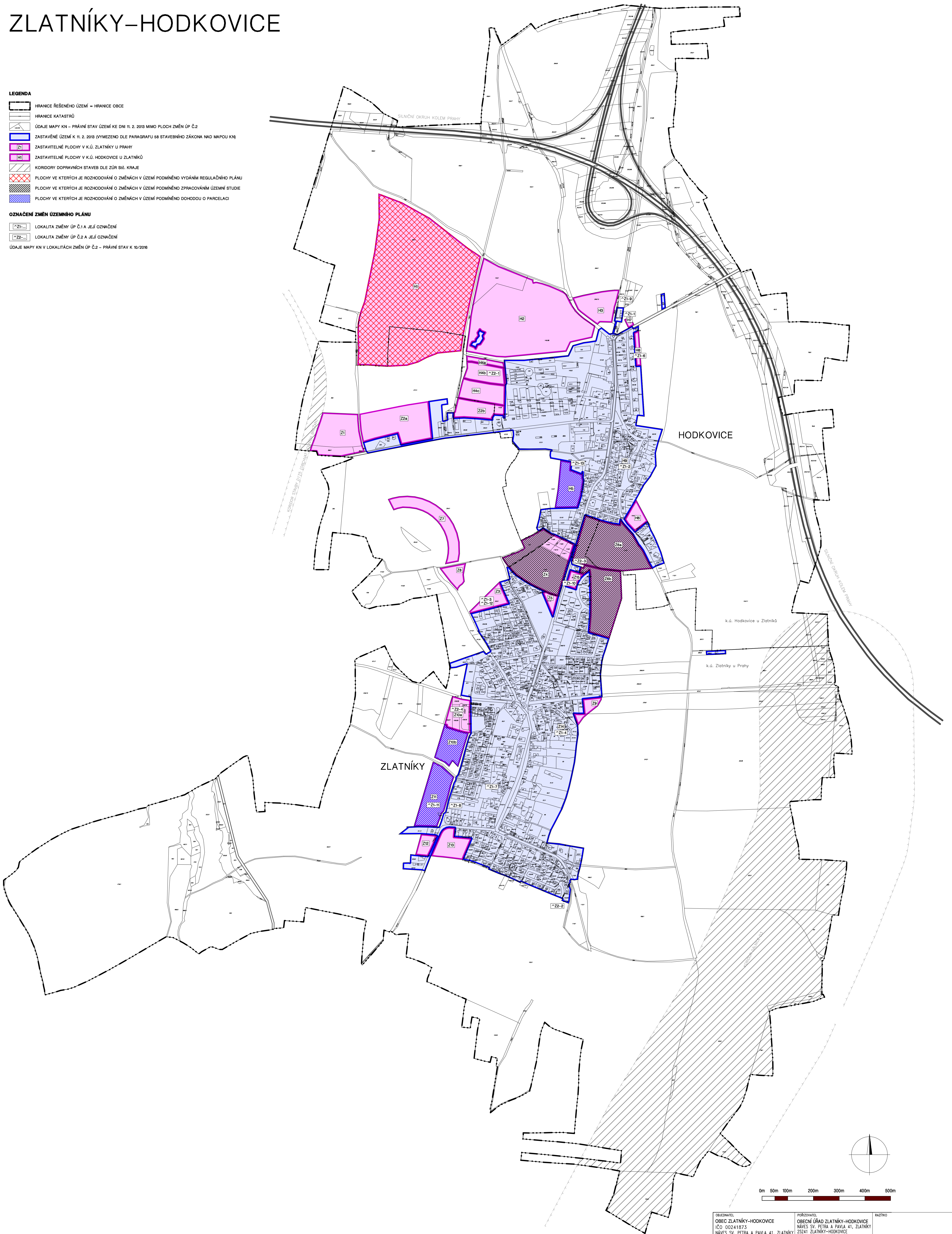
# ZLATNÍKY-HODKOVICE

## LEGENDA

-  HRANICE ŘEŠENÉHO ÚZEMÍ = HRANICE OBCE
-  HRANICE KATASTRŮ
-  ÚDAJE MAPY KN – PRÁVNÍ STAV ÚZEMÍ KE DNI 11. 2. 2018 MIMO PLOCH ZMĚN ÚP Č.2
-  ZASTAVĚNÉ ÚZEMÍ K 11. 2. 2018 (VYMEZENO DLE PARAGRAFU 58 STAVEBNÍHO ZÁKONA NAD MAPOU KN)
-  Z1 ZASTAVITELNÉ PLOCHY V K.Ú. ZLATNÍKY U PRAHY
-  H1 ZASTAVITELNÉ PLOCHY V K.Ú. HODKOVICE U ZLATNÍKŮ
-  KORIDORY DOPRAVNÍCH STAVEB DLE ZŮR St. KRAJE
-  PLOCHY VE KTERÝCH JE ROZHODOVÁNÍ O ZMĚNÁCH V ÚZEMÍ PODMÍNĚNO VYDÁNÍM REGULÁČNÍHO PLÁNU
-  PLOCHY VE KTERÝCH JE ROZHODOVÁNÍ O ZMĚNÁCH V ÚZEMÍ PODMÍNĚNO ZPRACOVÁNÍM ÚZEMNÍ STUDIE
-  PLOCHY VE KTERÝCH JE ROZHODOVÁNÍ O ZMĚNÁCH V ÚZEMÍ PODMÍNĚNO DOHODOU O PARCELACI

## OZNAČENÍ ZMĚN ÚZEMNÍHO PLÁNU

-  Z1-1 LOKALITA ZMĚNY ÚP Č.1 A JEJÍ OZNAČENÍ
-  Z2-1 LOKALITA ZMĚNY ÚP Č.2 A JEJÍ OZNAČENÍ
- ÚDAJE MAPY KN V LOKALITÁCH ZMĚN ÚP Č.2 – PRÁVNÍ STAV K 10/2018



OBJEKTOVÝ OBEC ZLATNÍKY-HODKOVICE IČO 00241873 NÁVES SV. PETRA A PAVLA 41, ZLATNÍKY	PORÍZOVATEL OBECNÍ ÚŘAD ZLATNÍKY-HODKOVICE NÁVES SV. PETRA A PAVLA 41, ZLATNÍKY 25241 ZLATNÍKY-HODKOVICE	RAZÍTKO
ZHOTOVITEL PRISVICH, s.r.o. IČO 27101053 Ned. Předměstí 140, 252 06 Davle	VÝKONNÝ PORÍZOVATEL Ing. Ladislav Vich Inženýrská společnost s.r.o. 1. únorová ulice PRISVICH, s.r.o.	ZPRACOVATEL Ing. Jiří Šponer
<b>ÚZEMNÍ PLÁN ZLATNÍKY - HODKOVICE</b>		DATUM
PRÁVNÍ STAV PO ZMĚNĚ Č.2		12/2017
PŘÍLOHA	WČÍTKO	Č. VÝKRESU
<b>VÝKRES ZÁKLADNÍHO ČLENĚNÍ ÚZEMÍ</b>	1 : 5000	1a