

Podkladová data: Územní plán Černošice – Úplné znění po vydání Změn č. 1, 2, 3A, 3B, 4, 5, 6A, 6B a 7, Výkres č. 2.2 Hlavní výkres

JEVY INFORMATIVNÍ

hranice řešeného území

JEVY ZÁVAZNÉ / SCHVALOVANÉ

PODMÍNKY PRO VYMEZENÍ A VYUŽITÍ POZEMKŮ

NÁVRH

hranice bloku / uliční čára

označení bloku

veřejný pěší průchod šířky min. 5,0 m


ZÁZNAM O ÚČINNOSTI

označení správního orgánu, který regulační plán vydal

Zastupitelstvo města Černošice

podpis oprávněné úřední osoby pořizovatele

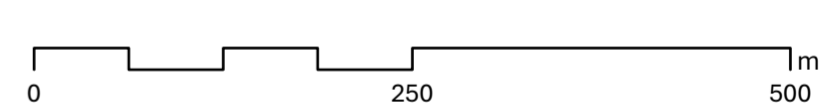
otisk úředního razítka



jméno a příjmení, funkce oprávněné úřední osoby pořizovatele

Ing. arch. Klára Zvěřevová, vedoucí odboru územního plánování, Odbor územního plánování, Městský úřad Černošice

datum nabytí účinnosti regulačního plánu



REGULAČNÍ PLÁN RADOTÍNSKÁ, ČERNOŠICE

název výkresu

VÝKRES ŠIRŠÍCH VZTAHŮ

číslo výkresu

II.2

zadavatel

Město Černošice, Karlštejská 259, 252 28 Černošice

pořizovatel


Městský úřad Černošice, Odbor územního plánování, Karlštejská 259, 252 28 Černošice

zpracovatel

doc. Ing. arch. Veronika Šindlerová, Ph.D., Kettnerova 2055/14, 155 00 Praha – Stodůlky

otisk autorizačního razítka

zodpovědný projektant



doc. Ing. arch. Veronika Šindlerová, Ph.D.
autorizovaná architektka ČKA č. 04 019

zpracovatelský tým

doc. Ing. arch. Veronika Šindlerová, Ph.D., Ing. arch. Kateřina Kurešová, Mgr. Bc. Jindřich Felcman, Ph.D., Ing. Václav Hofman

datum

červen 2026

měřítko

1 : 5 000