

JEVY INFORMATIVNÍ

- hranice řešeného území
- hranice parcel
- číslo parcely
- výškopis (vrstevnice 1 m)

JEVY ZÁVAZNÉ / SCHVALOVANÉ

ZASTAVĚNÉ ÚZEMÍ

- hranice zastavěného území dle platného ÚP Černošice (ke dni 25. 3. 2025)

ZEMĚĎLSKÝ PŮDNÍ FOND

- ZPF I. třídy ochrany
- ZPF III. třídy ochrany
- hranice BPEJ
- 4.26.11** kód BPEJ
- III. třída ochrany ZPF

POZEMKY URČENÉ K PLNĚNÍ FUNKCÍ LESA

- pozemky určené k plnění funkcí lesa
- vzdálenost 30 m od okraje lesa

OSTATNÍ DRUHY POZEMKŮ

- zastavěná plocha a nádvoří
- ostatní plocha

ZÁBORY ZEMĚĎLSKÉHO PŮDNÍHO FONDU

- A blok se záborom ZPF a s vyhodnocením záboru ZPF
- VP pozemek veřejného prostranství se záborom ZPF a s vyhodnocením záboru ZPF
- části bloků, resp. pozemku veřejného prostranství představující trvalý zábor ZPF


ZÁZNAM O ÚČINNOSTI

označení správního orgánu, který regulační plán vydal

Zastupitelstvo města Černošice

otisk úředního razítka

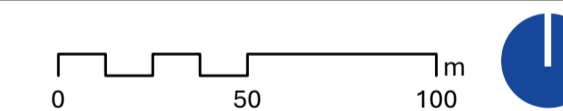
podpis oprávněné úřední osoby pořizovatele



jméno a příjmení, funkce oprávněné úřední osoby pořizovatele

Ing. arch. Klára Zvěřevová, vedoucí odboru územního plánování, Odbor územního plánování, Městský úřad Černošice

datum nabytí účinnosti regulačního plánu



REGULAČNÍ PLÁN RADOTÍNSKÁ, ČERNOŠICE

název výkresu

VÝKRES PŘEDPOKLÁDANÝCH ZÁBORŮ PŮDNÍHO FONDU

číslo výkresu

II.3

zadavatel

Město Černošice, Karlštejská 259, 252 28 Černošice

pořizovatel


Městský úřad Černošice, Odbor územního plánování, Karlštejská 259, 252 28 Černošice

zpracovatel

doc. Ing. arch. Veronika Šindlerová, Ph.D., Kettnerova 2055/14, 155 00 Praha – Stodůlky

otisk autorizačního razítka

zodpovědný projektant



doc. Ing. arch. Veronika Šindlerová, Ph.D.
autorizovaná architektka ČKA č. 04 019

zpracovatelský tým

doc. Ing. arch. Veronika Šindlerová, Ph.D., Ing. arch. Kateřina Kurešová, Mgr. Bc. Jindřich Felcman, Ph.D., Ing. Václav Hofman

datum

červen 2026

měřítko

1 : 2 000