

OPERAČNÍ PROGRAM
TECHNICKÁ POMOČ

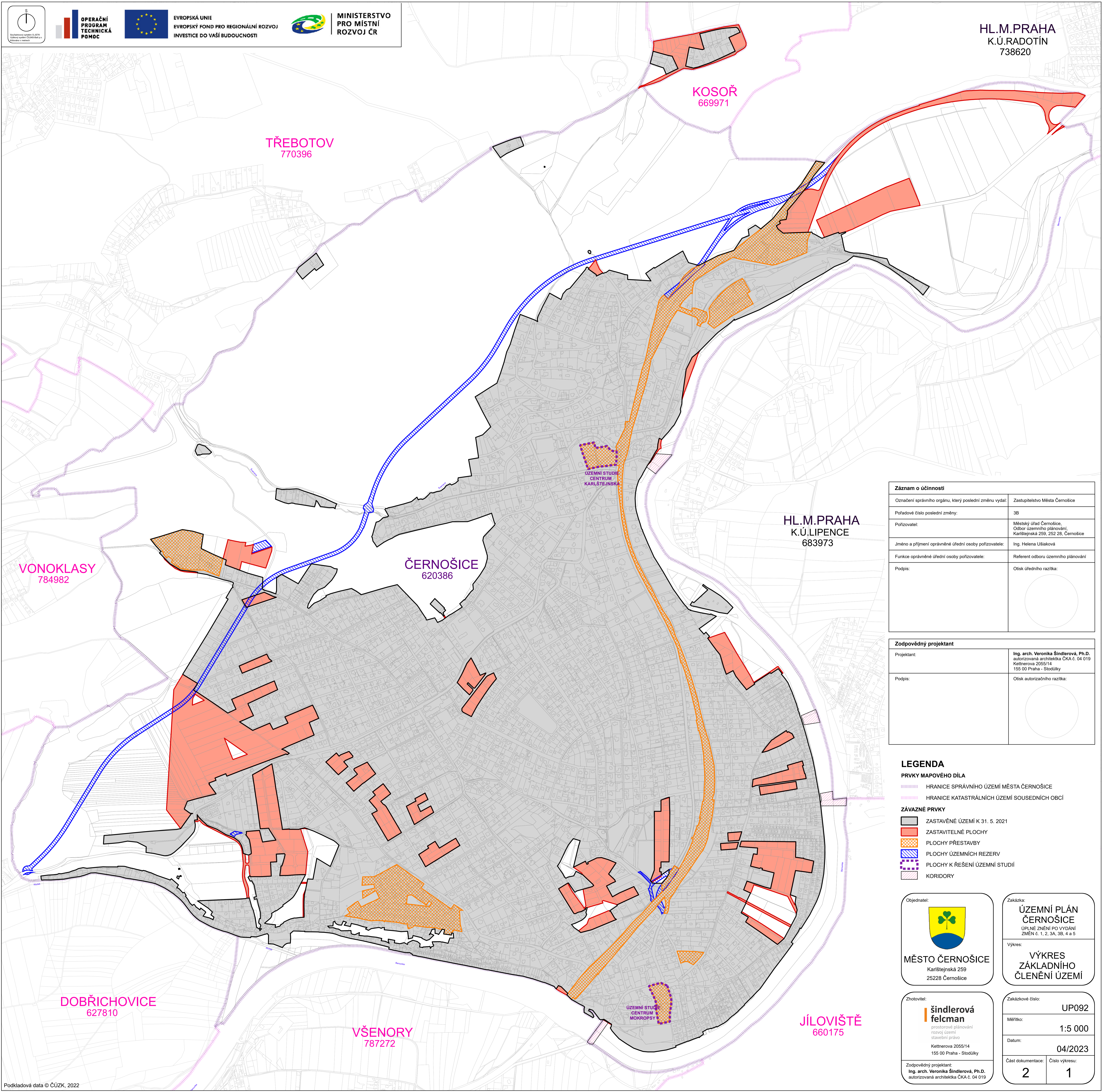


EVROPSKÁ UNIE
EVROPSKÝ FOND PRO REGIONÁLNÍ ROZVOJ
INVESTICE DO VAŠÍ BUDOUCNOSTI



MINISTERSTVO
PRO MÍSTNÍ
ROZVOJ ČR

HL.M.PRAHA
K.Ú.RADOTÍN
738620



TŘEBOTOV
770396

KOSOŘ
669971

VONOKLASY
784982

ČERNOŠICE
620386

HL.M.PRAHA
K.Ú.LIPENCE
683973



DOBŘICHOVICE
627810

VŠENORY
787272

JÍLOVIŠTĚ
660175

ÚZEMNÍ STUDIE
CENTRUM
KARLŠTEJSKÁ

ÚZEMNÍ STUDIE
CENTRUM
MOKROPSY

Záznam o účinnosti	
Označení správního orgánu, který poslední změnu vydal:	Zastupitelstvo Města Černošice
Pořadové číslo poslední změny:	3B
Pořizovatel:	Městský úřad Černošice, Odbor územního plánování, Karlštejská 259, 252 28, Černošice
Jméno a příjmení oprávněné úřední osoby pořizovatele:	Ing. Helena Ušiaková
Funkce oprávněné úřední osoby pořizovatele:	Referent odboru územního plánování
Podpis:	Otisk úředního razítka:
	
Zodpovědný projektant	
Projektant:	Ing. arch. Veronika Šindlerová, Ph.D. autORIZOVANÁ ARCHITECTKA ČKA č. 04 019 Kettnerova 2055/14 155 00 Praha - Stodůlky
Podpis:	Otisk autorizačního razítka:
	

LEGENDA

- PRVKY MAPOVÉHO DÍLA**
- HRANICE SPRÁVNÍHO ÚZEMÍ MĚSTA ČERNOŠICE
 - HRANICE KATASTRÁLNÍCH ÚZEMÍ SOUSEDNÍCH OBČÍ
- ZÁVAZNÉ PRVKY**
- ZASTAVĚNÉ ÚZEMÍ K 31. 5. 2021
 - ZASTAVITELNÉ PLOCHY
 - PLOCHY PŘESTAVBY
 - PLOCHY ÚZEMNÍCH REZERV
 - PLOCHY K ŘEŠENÍ ÚZEMNÍ STUDIE
 - KORIDORY

Objednatel:



MĚSTO ČERNOŠICE
Karlštejská 259
25228 Černošice

Zakázka:

**ÚZEMNÍ PLÁN
ČERNOŠICE**
ÚPLNÉ ZNĚNÍ PO VYDÁNÍ
ZMĚN č. 1, 2, 3A, 3B, 4 a 5

Výkres:

**VÝKRES
ZÁKLADNÍHO
ČLENĚNÍ ÚZEMÍ**

Zhotovitel:



**šindlerová
felcman**
prostorové plánování
rozvoj území
stavební právo
Kettnerova 2055/14
155 00 Praha - Stodůlky

Zodpovědný projektant:
Ing. arch. Veronika Šindlerová, Ph.D.
autORIZOVANÁ ARCHITECTKA ČKA č. 04 019

Zakázkové číslo: UP092

Měřítko: 1:5 000

Datum: 04/2023

Část dokumentace: 2 Číslo výkresu: 1