


CHÝNICE

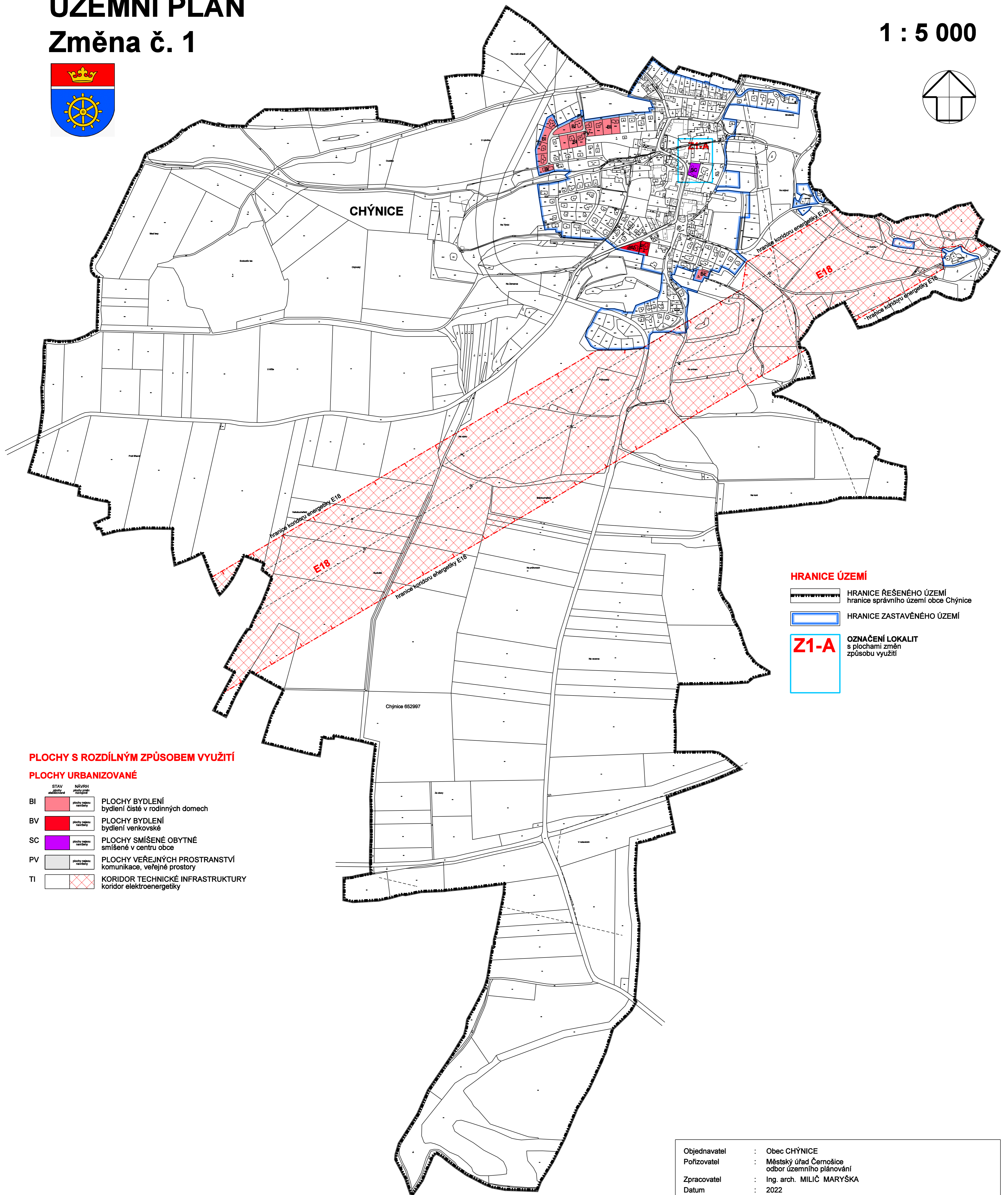
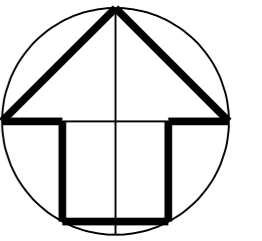
ÚZEMNÍ PLÁN

Změna č. 1



HLAVNÍ VÝKRES

1 : 5 000



PLOCHY S ROZDÍLNÝM ZPŮSOBEM VYUŽITÍ

PLOCHY URBANIZOVANÉ

STAV	NÁVRH	
BI	plochy s plošnou výstavbou	PLOCHY BYDLENÍ bydlení čisté v rodinných domech
BV	plochy s plošnou výstavbou	PLOCHY BYDLENÍ bydlení venkovské
SC	plochy s plošnou výstavbou	PLOCHY SMÍŠENÉ OBYTNÉ smíšené v centru obce
PV	plochy s plošnou výstavbou	PLOCHY VEŘEJNÝCH PROSTRANSTVÍ komunikace, veřejné prostory
TI	plochy s plošnou výstavbou	KORIDOR TECHNICKÉ INFRASTRUKTURY koridor elektroenergetiky

HRANICE ÚZEMÍ

	HRANICE ŘEŠENÉHO ÚZEMÍ hranice správního území obce Chýnice
	HRANICE ZASTAVĚNÉHO ÚZEMÍ
	OZNAČENÍ LOKALIT s plochami změn způsobu využití

Objednavatel : Obec CHÝNICE
Pořizovatel : Městský úřad Černošice
odbor územního plánování
Zpracovatel : Ing. arch. MILIČ MARYŠKA
Datum : 2022

CHÝNICE - k.ú. Chýnice
ÚZEMNÍ PLÁN - ZMĚNA č. 1

HLAVNÍ VÝKRES

měřítko : 1 : 5 000

B