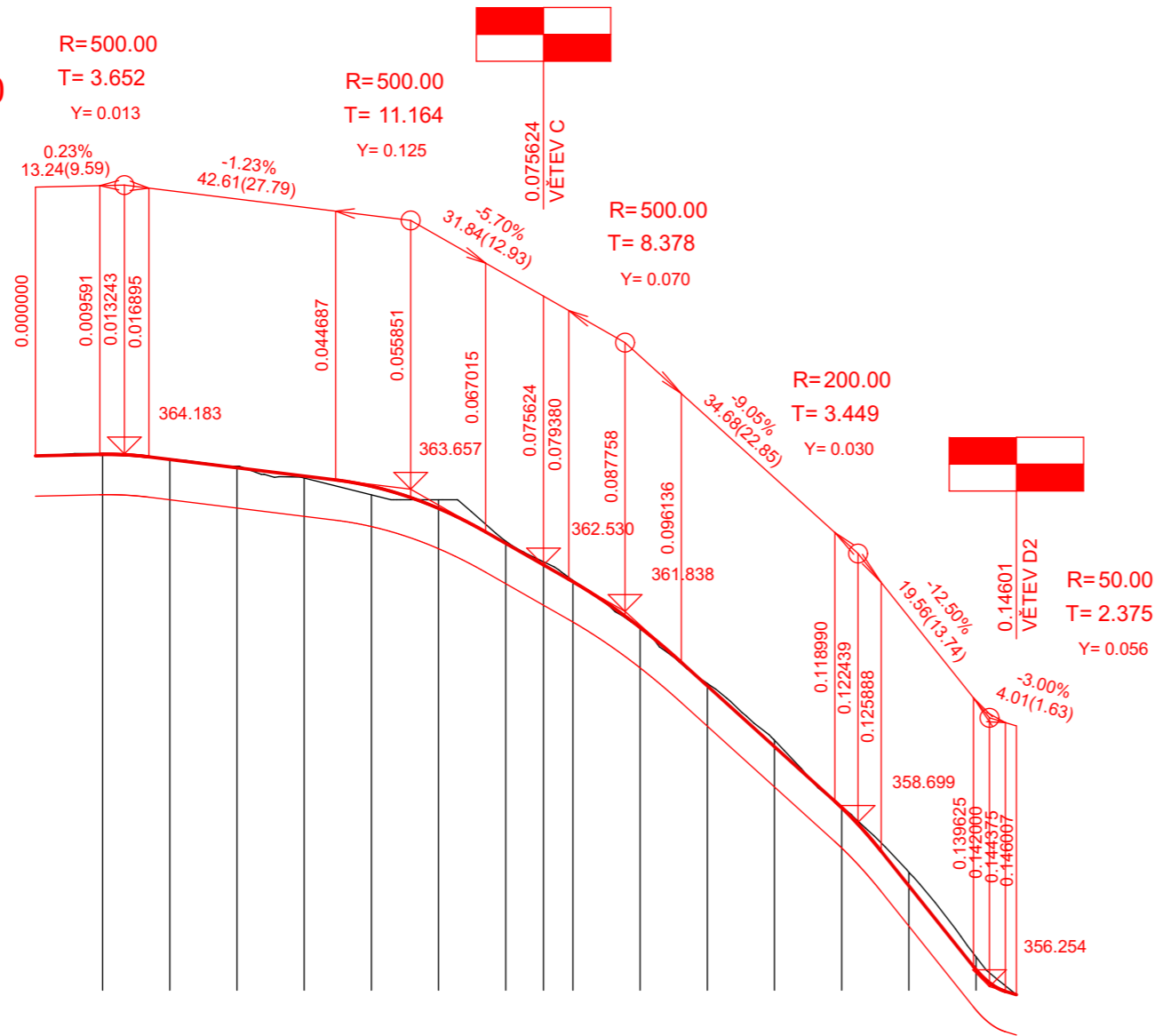
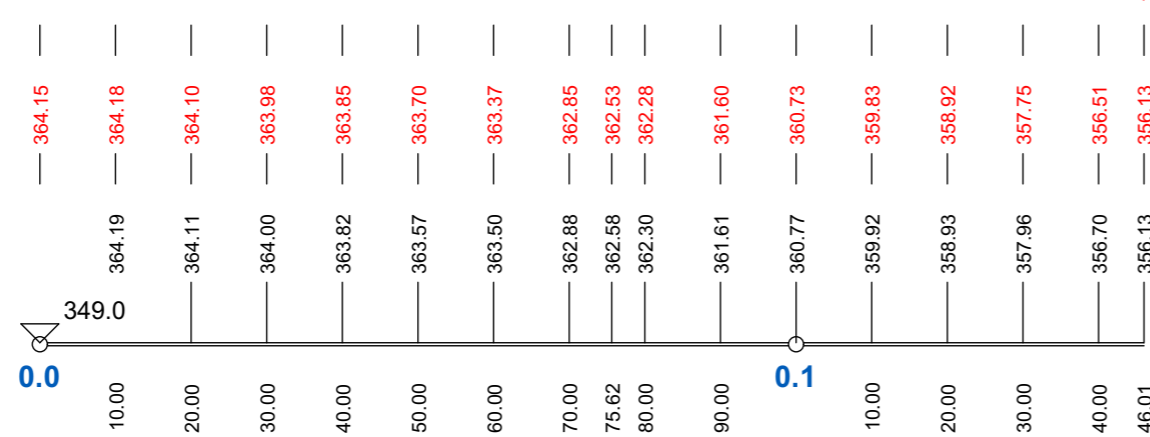


VĚTEV D1 1:1000/100

SKLONOVÉ POMĚRY:



KÓTY NIVELETY:




KÓTY TERÉNU:

SROVNÁVACÍ ROVINA:

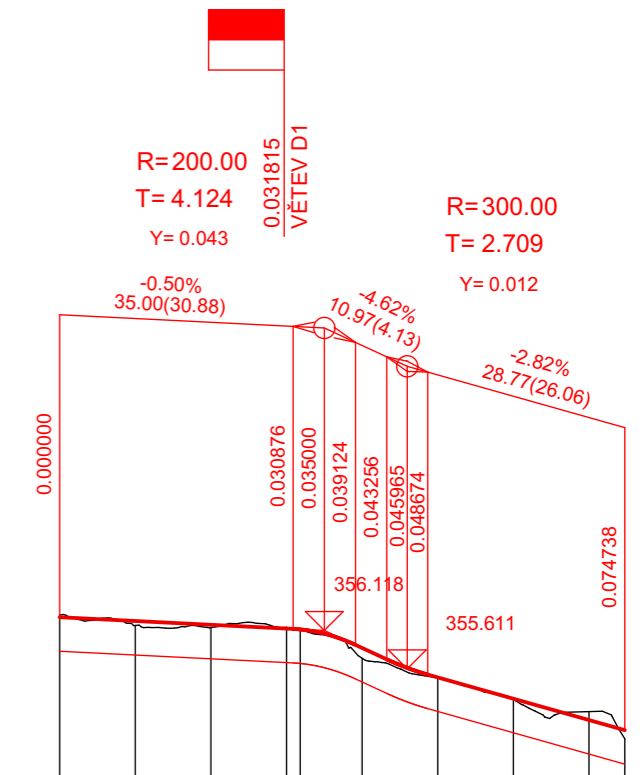
STANIČENÍ:

SMĚROVÉ POMĚRY:

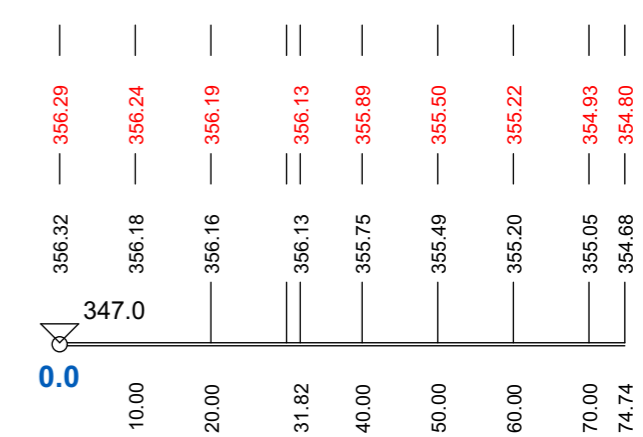


VĚTEV D2 1:1000/100

SKLONOVÉ POMĚRY:



KÓTY NIVELETY:

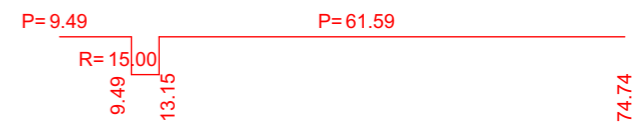


KÓTY TERÉNU:

SROVNÁVACÍ ROVINA:

STANIČENÍ:

SMĚROVÉ POMĚRY:



Územní studie veřejných prostranství Čisovice – NÁVRH

Lokalita – O10 Výkres č. 05_B - PODÉLNÝ PROFIL KOMUNIKACE D1,D2

Pořizovatel:
Město Černošice
Riegrova 1209, 252 28 Černošice

Zpracovatel:
Ing. arch. Petr Durdík – Atelier D+
Na Okraji 2024/11, 162 00 Praha 6

Vypracoval:
doc. Ing. arch. Petr Durdík
Ing. arch. Lenka Šilhavá

Ing. Marie Matějková
Ing. Jan Bayerle

Ing. Václav Pivoňka

Paré

Datum – 12/2017