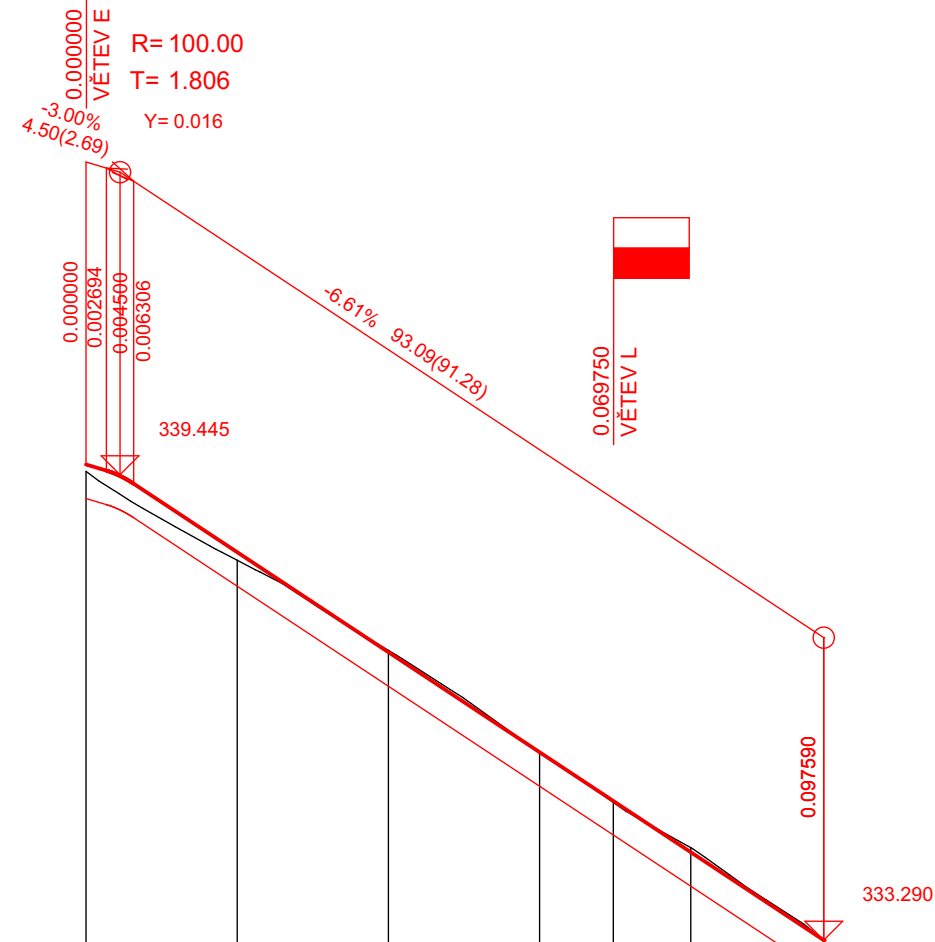


## VĚTEV J 1:1000/100

SKLONOVÉ POMĚRY:




KÓTY NIVELETY:

KÓTY TERÉNU:

SROVNÁVACÍ ROVINA:

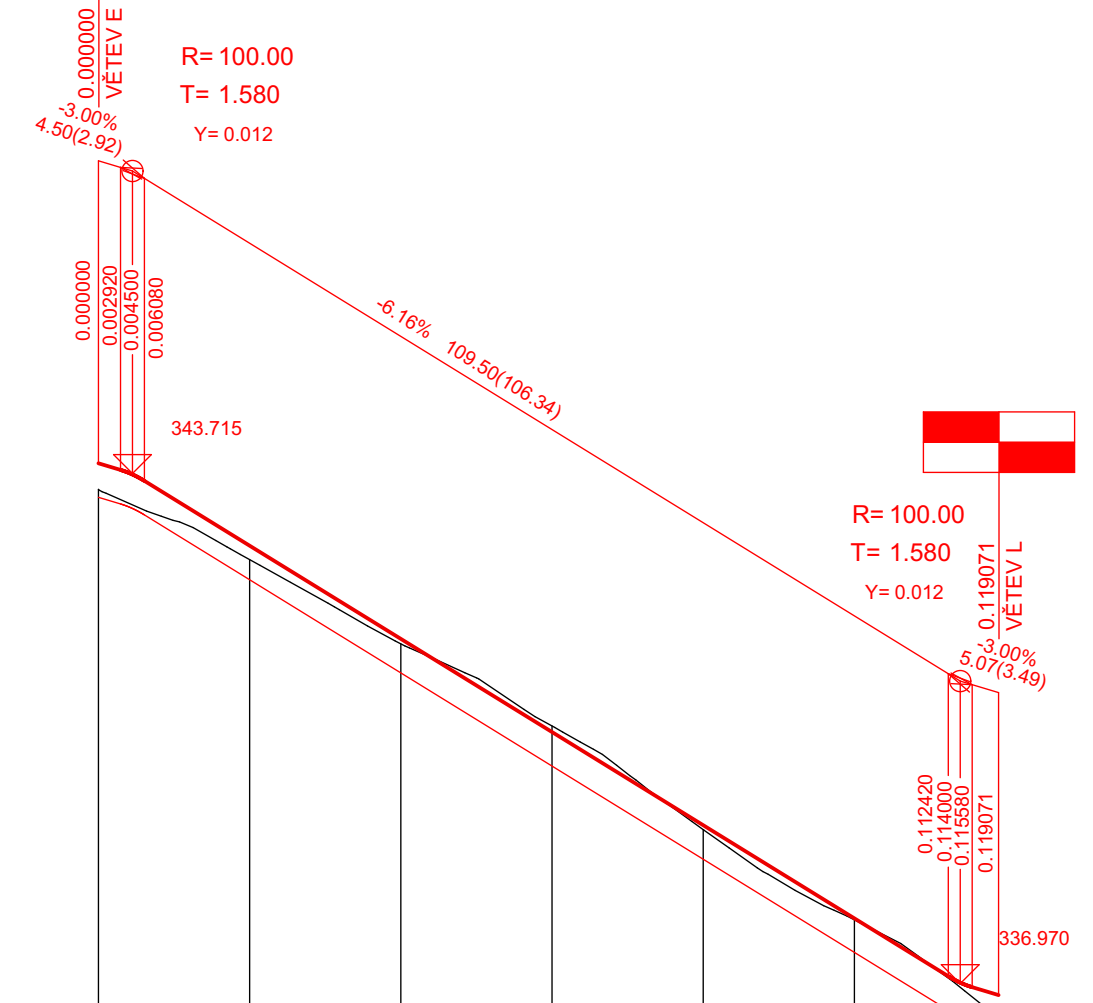
STANIČENÍ:

SMĚROVÉ POMĚRY:



## VĚTEV K 1:1000/100

SKLONOVÉ POMĚRY:



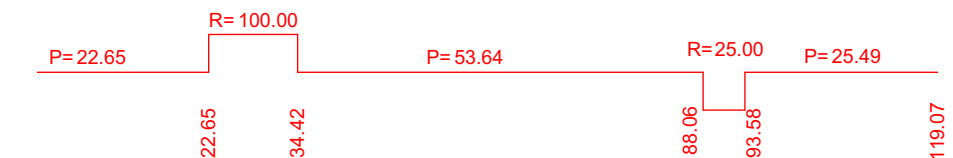
KÓTY NIVELETY:

KÓTY TERÉNU:

SROVNÁVACÍ ROVINA:

STANIČENÍ:

SMĚROVÉ POMĚRY:



# Územní studie veřejných prostranství Čisovice – NÁVRH

Pořizovatel:  
Město Černošice  
Riegrova 1209, 252 28 Černošice

Zpracovatel:  
Ing. arch. Petr Durdík – Atelier D+  
Na Okraji 2024/11, 162 00 Praha 6

Lokalita – O8

Výkres č. 05\_E - PODÉLNÝ PROFIL KOMUNIKACE J,K

Vypracoval:  
doc. Ing. arch. Petr Durdík  
Ing. arch. Lenka Šilhavá

Ing. Marie Matějková  
Ing. Jan Bayerle

Ing. Václav Pivoňka

Paré

Datum – 12/2017