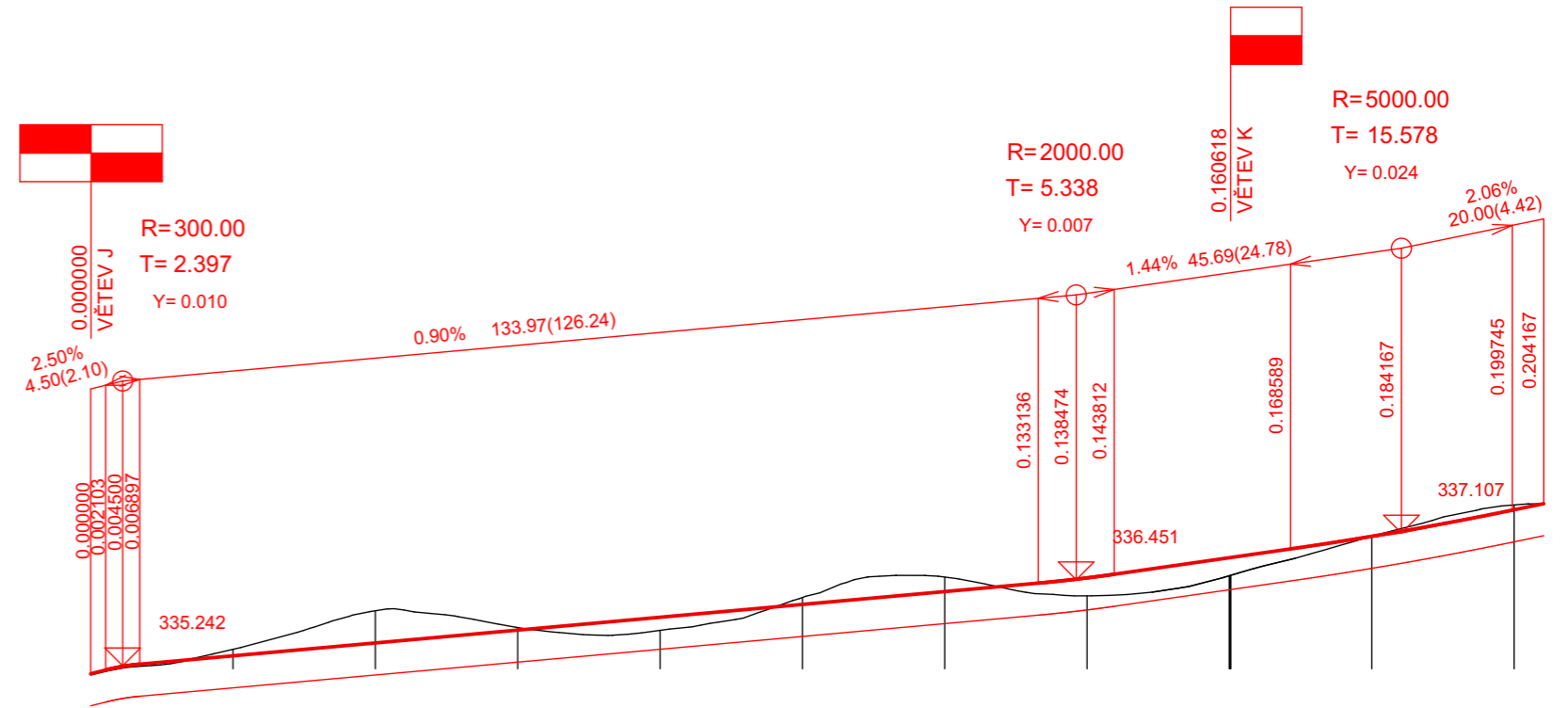
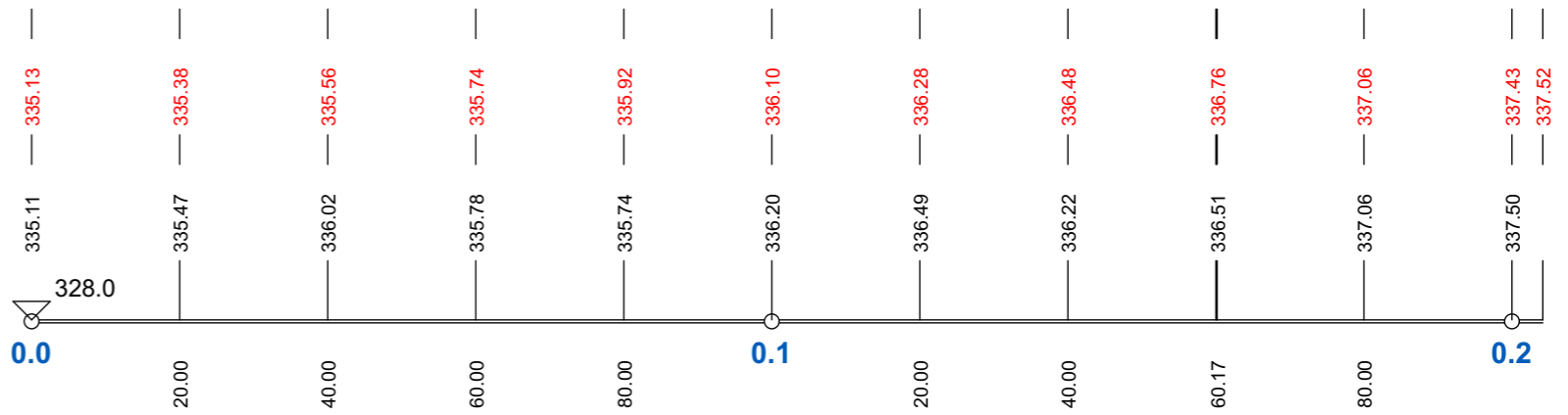


# VĚTEV L 1:1000/100


SKLONOVÉ POMĚRY:



KÓTY NIVELETY:



SMĚROVÉ POMĚRY:



## Územní studie veřejných prostranství Čisovice – NÁVRH

Lokalita – O8

## Výkres č. 05\_F - PODÉLNÝ PROFIL KOMUNIKACE L

Pořizovatel:  
Město Černošice  
Riegrova 1209, 252 28 Černošice

Zpracovatel:  
Ing. arch. Petr Durdík – Atelier D+  
Na Okraji 2024/11, 162 00 Praha 6

Vypracoval:  
doc. Ing. arch. Petr Durdík  
Ing. arch. Lenka Šilhavá

Ing. Marie Matějková  
Ing. Jan Bayerle

Ing. Václav Pivoňka

Paré

Datum – 12/2017