

# Územní plán DRAHELČICE

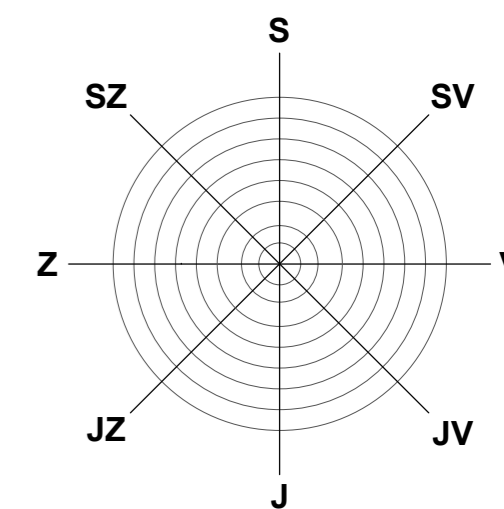
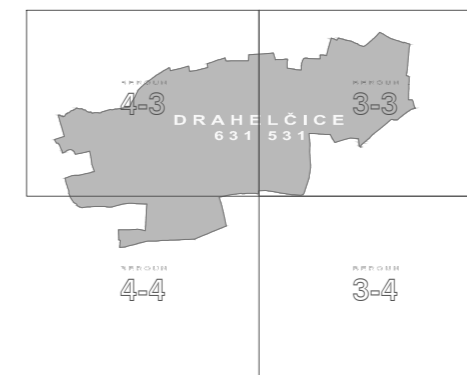
správní území obce Drahelčice ( 531 146 )  
katastrální území Drahelčice ( 631 531 )

mapový podklad S-JTSK (Krovak, East-North)



## HLAVNÍ VÝKRES

1 : 5 000



### LEGENDA

#### HRANICE

	Hranice řešeného území
	Hranice katastrálního území
	Hranice zastavěného území
	Zastavitelné plochy
	Plochy přestavby
	Plochy změny pro koridor dopravní infrastruktury

#### PLOCHY S ROZDÍLNÝM ZPŮSOBEM VYUŽITÍ

	<b>PLOCHY BYDLENÍ</b> Obytné území
	<b>PLOCHY OBČANSKÉHO VYBAVENÍ</b> Občanské vybavení veřejná infrastruktura Občanské vybavení veřejná infrastruktura specifická Občanské vybavení veřejná infrastruktura pro ochranu a bezpečnost obyvatel
	<b>PLOCHY DOPRAVNÍ INFRASTRUKTURY</b> Plochy nadřazených pozemních komunikací Plochy ostatních pozemních komunikací
	<b>PLOCHY TECHNICKÉ INFRASTRUKTURY</b> Plochy vodo hospodářských a energetických zařízení
	<b>PLOCHY VEŘEJNÝCH PROSTRANSTVÍ</b> Veřejná prostranství Veřejná zeleň
	<b>PLOCHY ZEMĚDĚLSKÉ</b> Orná půda, louky a pastviny, sady

#### DOPRAVNÍ INFRASTRUKTURA PRVKY DOPRAVNÍCH SYSTÉMŮ POZEMNÍ KOMUNIKACE (SILNIČNÍ DOPRAVA)

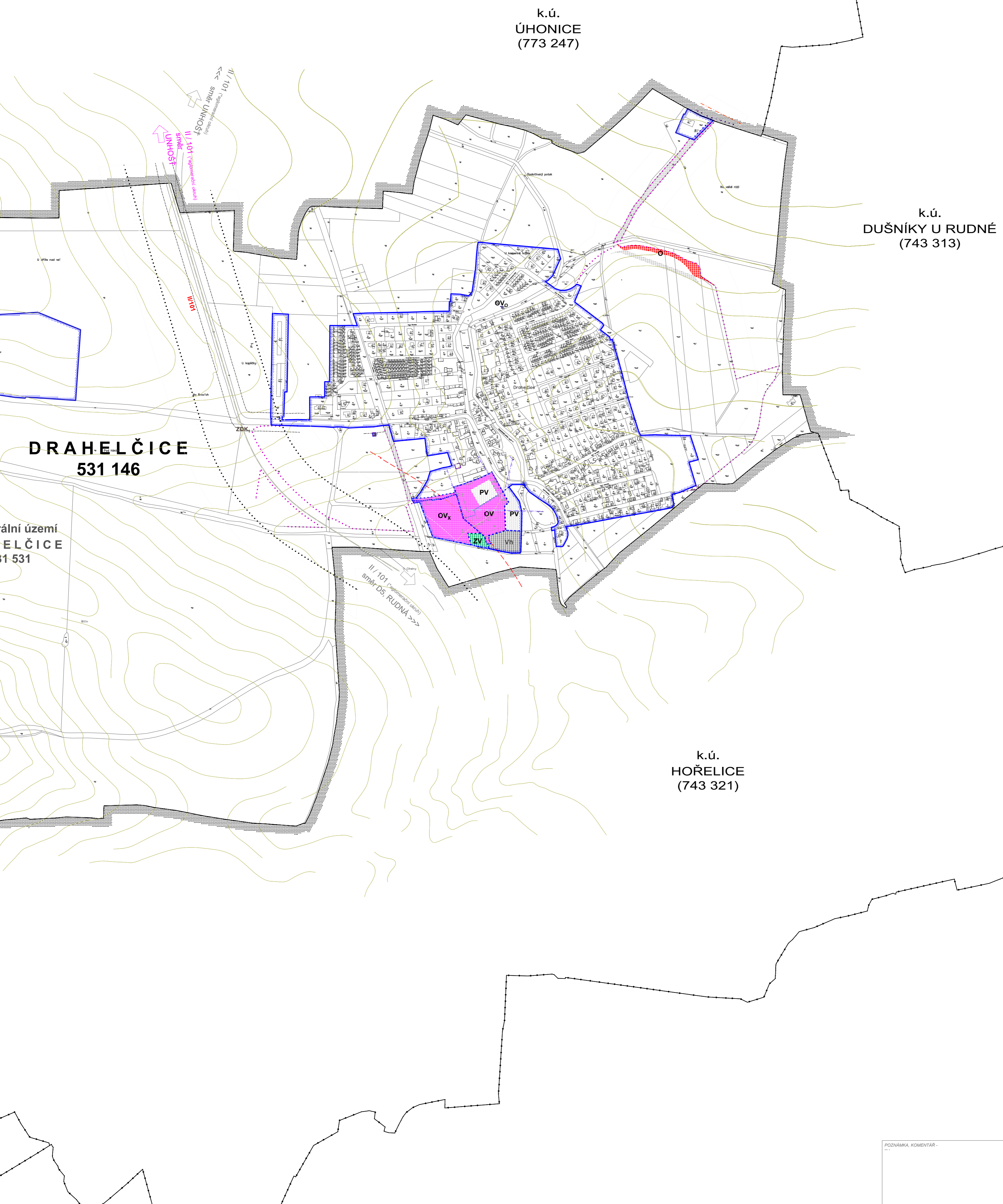
	Kategorizace silniční sítě
	Pozemní komunikace osa
	Ochranné pásmo pozem. komunikace dálnice (100 m)
	Ochranné pásmo pozem. komunikace II. třídy (15 m)
	Koridor pro výstavbu pozem. komunikace II. třídy (200 m)
	Zastávka hromadné přepravy osob <i>bus, autobusová a příležitostně</i>
	Cyklotrasa

#### LETECKÁ DOPRAVA

	Letecká doprava ochranné pásmo stavby pro letiště
--	---

#### PAMÁTKOVÉ A KULTURNĚ HDODNOTNÉ ÚZEMÍ A OBJEKTY

	Území archeologických nálezů (ÚAN)
	Památky místního významu (hmotné kultur. hist. dědictví)



k.ú.  
ÚHONICE  
(773 247)

k.ú.  
DUŠNÍKY U RUDNÉ  
(743 313)

DRAHELČICE  
531 146

k.ú.  
HOŘELICE  
(743 321)

rávní území  
ELČICE  
31 531

#### ÚZEMNÍ PLÁN ZÁZNAM O ÚČINNOSTI

SPRÁVNÍ ORGÁN, KTERÝ ÚZEMNÍ PLÁN VYDAL -	Zastupitelstvo obce DRAHELČICE
DATUM VYDÁNÍ ÚZEMNÍHO PLÁNU -	2020
ČÍSLO JEDNACÍ ZO -	
DATUM NABÝTÍ ÚČINNOSTI ÚZEMNÍHO PLÁNU -	2020
PODPIS A OTISK ÚŘEDNÍHO RAZÍTKA -	
OPRÁVNĚNÁ ÚŘEDNÍ OSOBA POŘIZOVATELE - Jméno a příjmení funkce	Ing. Helena UŠIAKOVÁ úřad územního plánování Městský úřad ČERNOŠICE
PODPIS A OTISK ÚŘEDNÍHO RAZÍTKA -	

POZNÁMKA, KOMENTÁŘ -	ČÍSLO VÝTKU / PARE -
RAZÍTKO / PODPIS -	
MgA. Petr KOCOUREK	
MgA. Petr KOCOUREK Úřad územního plánování, Městský úřad Černošice, Na Návě 25, 252 19 Černošice, Tel: +420 311 670 321, E: petrkocourek@seznam.cz	MgA. Petr KOCOUREK architektonická, projektová a inženýrská kancelář, Úřad územního plánování, Městský úřad Černošice, Na Návě 25, 252 19 Černošice, Tel: +420 311 670 321, E: petrkocourek@seznam.cz
MgA. Petr KOCOUREK Úřad územního plánování, Městský úřad Černošice, Na Návě 25, 252 19 Černošice, Tel: +420 311 670 321, E: petrkocourek@seznam.cz	MgA. Petr KOCOUREK Úřad územního plánování, Městský úřad Černošice, Na Návě 25, 252 19 Černošice, Tel: +420 311 670 321, E: petrkocourek@seznam.cz
PROJEKTOVATEL: Město úřad Černošice, Regionální úřad územního plánování, Ing. Helena UŠIAKOVÁ, Tel: +420 221 962 511, +420 721 165 444, E: helenau@seznam.cz, ODS úřad územního plánování	PROJEKTOVATEL: Ing. Petr KOCOUREK, architektonická, projektová a inženýrská kancelář, Úřad územního plánování, Městský úřad Černošice, Na Návě 25, 252 19 Černošice, Tel: +420 311 670 321, E: petrkocourek@seznam.cz
OBEC DRAHELČICE, starosta obce Ing. RUD. Očenáš, Obec úřad Drahelčice, Na Návě 25, 252 19 Černošice, Tel: +420 311 670 321, E: mku@obec-drahelcice.cz, IČO: 6388271, DIČ: CZ6388271	OBEC DRAHELČICE, starosta obce Ing. RUD. Očenáš, Obec úřad Drahelčice, Na Návě 25, 252 19 Černošice, Tel: +420 311 670 321, E: mku@obec-drahelcice.cz, IČO: 6388271, DIČ: CZ6388271
STŘEDOČESKÝ (CZ020)	ČERNOŠICE (2105)
NÁZEV PROJEKTU / DĚLA: ÚZEMNÍ PLÁN SÍDELNÍHO ÚTVARU DRAHELČICE ZMĚNA Č. 4	DATUM SCHVÁLENÍ A ÚČINNOSTI ÚP: 2020, 28. října 2017
VÝKONOVÁ FÁZE / ČÁST: ÚZEMNÍ PLÁN DLE § 50 SZ	STUPEŇ PROJEKTU / ÚČEL: VÝKRES ÚP návrh (NVP) dle § 52 SZ pro veřejné projednání
NÁZEV VÝKRESU: HLAVNÍ VÝKRES	ČÍSLO VÝKRESU: I-3-B

