

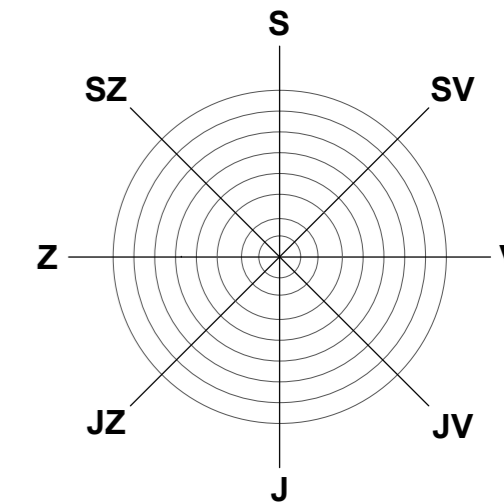
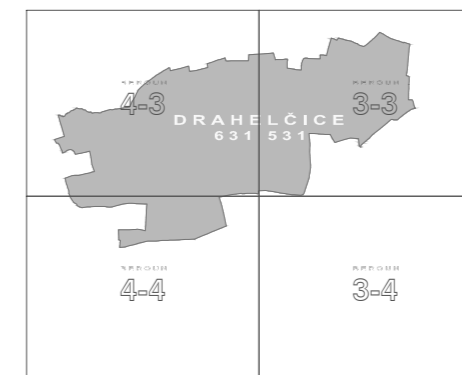
Územní plán DRAHELČICE

správní území obce Drahelčice (531 146)
katastrální území Drahelčice (631 531)

mapový podklad S-JTSK (Krovak, East-North)

VEŘEJNĚ PROSPĚŠNÉ STAVBY, OPATŘENÍ A ASANACE

1 : 5 000

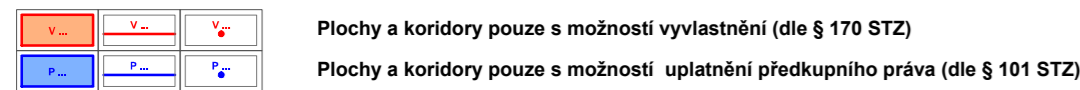


LEGENDA

HRANICE



VEŘEJNĚ PROSPĚŠNÉ STAVBY, OPATŘENÍ A ASANACE



k.ú.
ÚHONICE
(773 247)

k.ú.
DUŠNÍKY U RUDNÉ
(743 313)

DRAHELČICE
531 146

správní území
DRAHELČICE
631 531

k.ú.
HOŘELICE
(743 321)

ÚZEMNÍ PLÁN ZÁZNAM O ÚČINNOSTI

SPRÁVNÍ ORGÁN, KTERÝ ÚZEMNÍ PLÁN VYDAL -	Zastupitelstvo obce DRAHELČICE
DATUM VYDÁNÍ ÚZEMNÍHO PLÁNU - 2020
ČÍSLO JEDNACÍ ZO -	...
DATUM NABÝTÍ ÚČINNOSTI ÚZEMNÍHO PLÁNU - 2020
PODPIS A OTISK ÚŘEDNÍHO RAZÍTKA -	 Ing. Petra DURAROVÁ starostka obce DRAHELČICE
OPRÁVNĚNÁ ÚŘEDNÍ OSOBA POŘIZOVATELE - JMÉNO A PŘÍJMĚNÍ FUNKCE	Ing. Helena UŠIAKOVÁ pořizovatel úřad územního plánování Městský úřad ČERNOŠICE
PODPIS A OTISK ÚŘEDNÍHO RAZÍTKA -	 Ing. Helena UŠIAKOVÁ

POZNÁMKA, KOMENTÁŘ -	ČÍSLO VÝTKU / PARE -

RAZÍTKO / PODPIS -

MgA. Petr KOCOUREK

MgA. Petr KOCOUREK Úřadní adresa: 205 15, 116 02 Praha 8 - Kojim, CZ T: +420 738 408 937, E: petrkocourek@gmail.cz	MgA. Petr KOCOUREK Úřadní adresa: 205 15, 116 02 Praha 8 - Kojim, CZ T: +420 738 408 937, E: petrkocourek@gmail.cz	MgA. Petr KOCOUREK Úřadní adresa: 205 15, 116 02 Praha 8 - Kojim, CZ T: +420 738 408 937, E: petrkocourek@gmail.cz	MgA. Petr KOCOUREK architektonická, projektová a inženýrská kancelář Úřadní adresa: 205 15, 116 02 Praha 8 - Kojim, CZ T: +420 738 408 937, E: petrkocourek@gmail.cz, IČ: 63087271, DIČ: CZ701207290, CZ-NACE: 711000
PROJEKTOVATEL: MgA. Petr KOCOUREK Městský úřad ČERNOŠICE, Registrační číslo: 1305, 202 28 Černošice, Odbor územního plánování, Ing. Helena UŠIAKOVÁ, T: +420 221 902 511, +420 721 165 444, E: helenuusakova@metrostroj.cz, IČ: 63087271			
OBJEDVATEL: Město Drahelčice , Registrační číslo: 1305, 202 28 Černošice, Odbor územního plánování, Ing. Helena UŠIAKOVÁ, T: +420 221 902 511, +420 721 165 444, E: helenuusakova@metrostroj.cz, IČ: 63087271			
ZADÁNÍ OP: ÚZEMNÍ PLÁN SÍDELNÍHO ÚTVARU DRAHELČICE ZMĚNA Č. 4			
STŘEDOČESKÝ (CZ020) ČERNOŠICKÝ (2105) CZ020A531146 / 531 146			
NÁZEV PROJEKTU / DĚLA: ÚZEMNÍ PLÁN SÍDELNÍHO ÚTVARU DRAHELČICE ZMĚNA Č. 4			
VÝKONOVÁ FÁZE: ČÁST: ÚZEMNÍ PLÁN DLE § 50 SZ			
NÁZEV VÝKRESU: VEŘEJNĚ PROSPĚŠNÉ STAVBY, OPATŘENÍ A ASANACE			
DATUM SCHVÁLENÍ A ÚČINNOSTI ÚP: 2020, 28. října 2020			
Územní plán: 2020, 28. října 2020			
STUPEŇ PROJEKTU / ÚČEL VÝKRESU: ÚP návrh (NVP) dle § 52 SZ pro veřejné projednání			
FORMÁT VÝKRESU: A4 (A1+), 610 x 841 mm			
DĚLÍČEK: 1-3-C			
ZÁŘÍ 2020 (11. 09. 2020) (v-10)			
MĚRITKO: 1 : 5 000			
ČÍSLO VÝKRESU: 1-3-C			

