

Územní plán DRAHELČICE

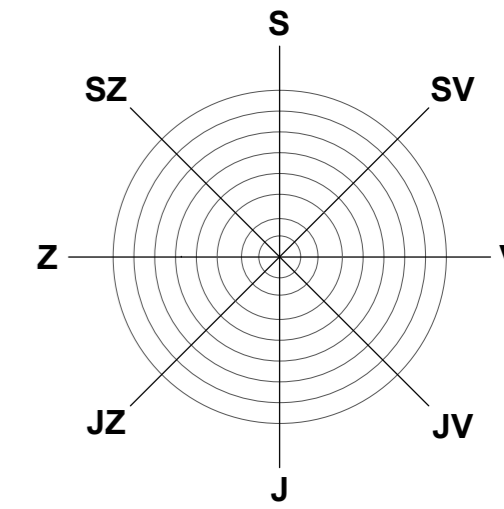
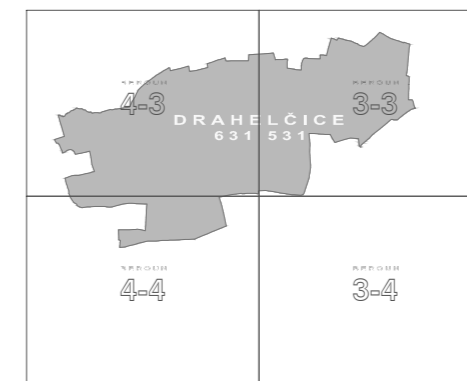
správní území obce Drahelčice (531 146)
katastrální území Drahelčice (631 531)

mapový podklad S-JTSK (Krovak, East-North)



PŘEDPOKLÁDANÉ ZÁBORY PŮDNÍHO FONDU

1 : 5 000



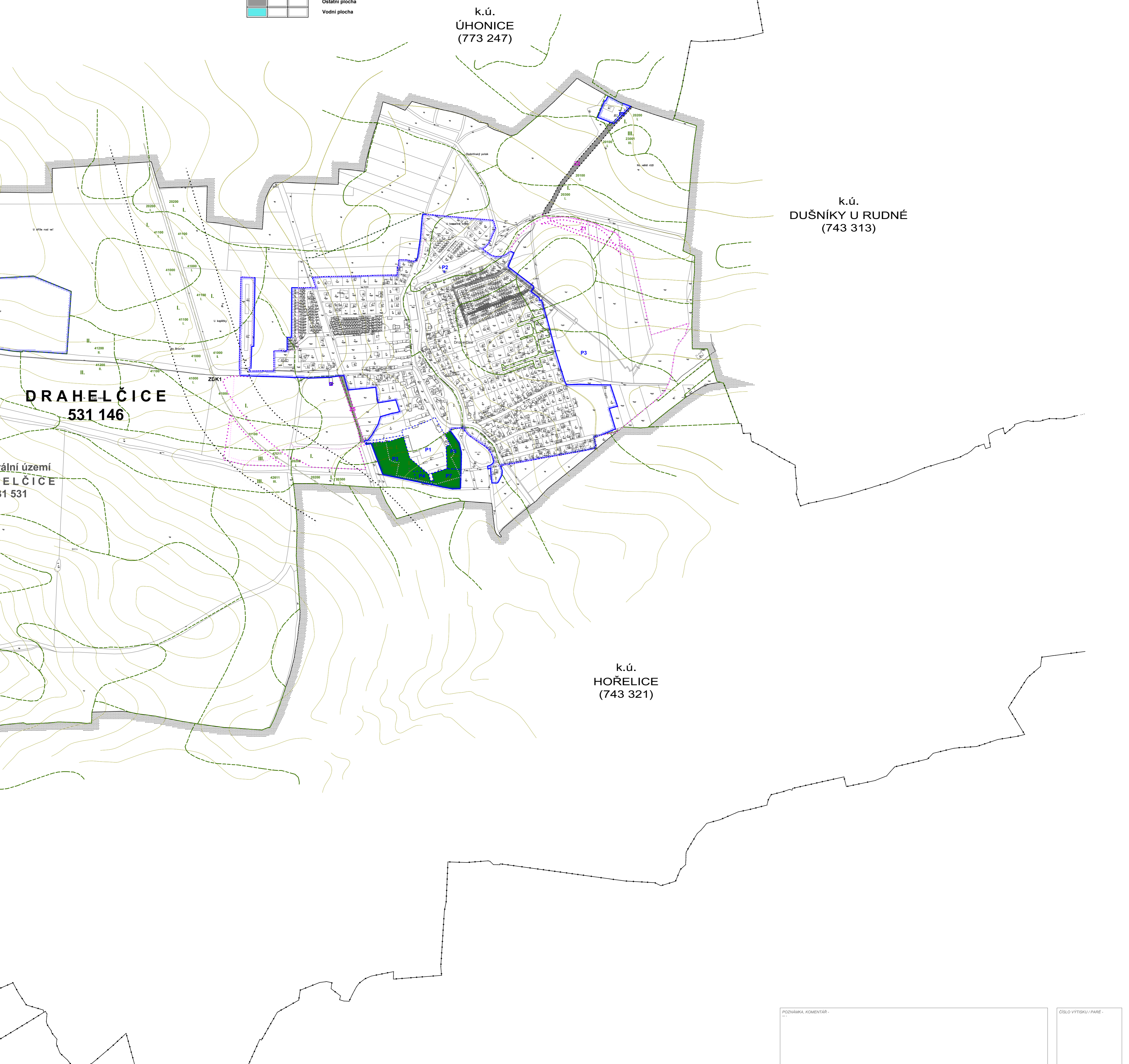
LEGENDA

HRANICE

| | |
|--|---|
| | Hranice řešeného území |
| | Hranice katastrálního území |
| | Hranice zastavěného území |
| | Hranice zastavěného území dle Změny č.3 ÚPn SÚ Drahelčice |
| | Zastavitelné plochy |
| | Plochy přestavby |
| | Územní rezervy |
| | Plochy změny pro koridor dopravní infrastruktury |

ZEMĚDĚLSKÝ A LESNÍ PŮDNÍ FOND

| stav | obvň | poznámka |
|---------------------|------|------------------------------|
| | | Hranice třídy ochrany ZPF |
| | | Kód BPEJ / Třída ochrany ZPF |
| DRUH POZEMKU DLE KN | | |
| | | Orná půda |
| | | Zahrada |
| | | Ovocný sad |
| | | Trvalý travní porost |
| | | Ostatní plocha |
| | | Vodní plocha |



ÚZEMNÍ PLÁN ZÁZNAM O ÚČINNOSTI

| | |
|---|---|
| SPRÁVNÍ ORGÁN, KTERÝ ÚZEMNÍ PLÁN VYDAL - | Zastupitelstvo obce DRAHELČICE |
| DATUM VYDÁNÍ ÚZEMNÍHO PLÁNU - | 2020 |
| ČÍSLO JEDNACÍ ZO - | |
| DATUM NABÝTÍ ÚČINNOSTI ÚZEMNÍHO PLÁNU - | 2020 |
| PODPIS A OTISK ÚŘEDNÍHO RAZÍTKA - | Ing. Petra DURAROVÁ starostka obce DRAHELČICE |
| OPRÁVNĚNÁ ÚŘEDNÍ OSOBA POŘIZOVATELE - JMÉNO A PŘÍJMĚNÍ FUNKCE | Ing. Helena UŠIAKOVÁ pořizovatel úřad územního plánování Městský úřad ČERNOŠICE |
| PODPIS A OTISK ÚŘEDNÍHO RAZÍTKA - | |

| | |
|--|--|
| POZNÁMKA / KOMENTÁŘ - | ČÍSLO VÝKRESU / PÁRE - |
| RAZÍTKO / PODPIS - | |
| MgA. Petr KOCOUREK architektonický projektant a územní plánovač | |
| MgA. Petr KOCOUREK úřadní adresa: Na Návě 25, 322 19 Černošice, tel: +420 311 670 321, fax: +420 311 670 321, e-mail: petr.kocourek@seznam.cz | MgA. Petr KOCOUREK úřadní adresa: Na Návě 25, 322 19 Černošice, tel: +420 311 670 321, fax: +420 311 670 321, e-mail: petr.kocourek@seznam.cz |
| MgA. Petr KOCOUREK úřadní adresa: Na Návě 25, 322 19 Černošice, tel: +420 311 670 321, fax: +420 311 670 321, e-mail: petr.kocourek@seznam.cz | MgA. Petr KOCOUREK úřadní adresa: Na Návě 25, 322 19 Černošice, tel: +420 311 670 321, fax: +420 311 670 321, e-mail: petr.kocourek@seznam.cz |
| PROJEKTOVATEL: MgA. Petr KOCOUREK, projektant a územní plánovač úřadní adresa: Na Návě 25, 322 19 Černošice, tel: +420 311 670 321, fax: +420 311 670 321, e-mail: petr.kocourek@seznam.cz | |
| ZADÁNÍ PRÁCE: Územní plán obce Drahelčice, katastrální území Drahelčice, 531 146 | |
| STŘEDOČESKÝ (CZ020) ČERNOŠICKÝ (2105) CZ020A531146 / 531 146 | |
| ÚZEMNÍ PLÁN SÍDELNÍHO ÚTVARU DRAHELČICE ZMĚNA Č. 4 | |
| ÚZEMNÍ PLÁN DLE § 50 SZ | |
| PRŮBĚH PRÁCE: ZÁŘÍ 2020 (11. 09. 2020) (v-10) | ČÍSLO VÝKRESU: II-2-C |

