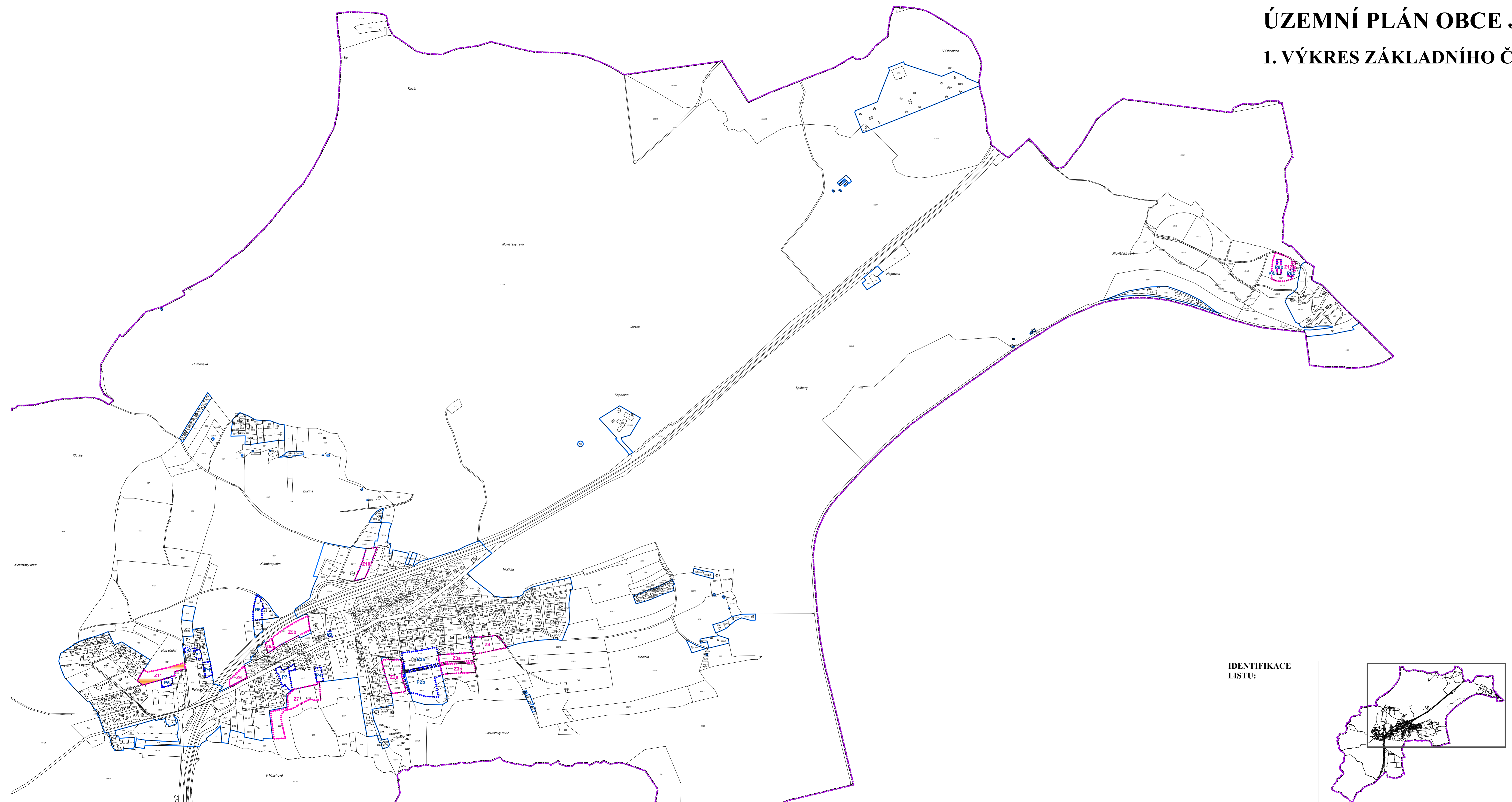



ÚZEMNÍ PLÁN OBCE JÍLOVIŠTĚ - severovýchod

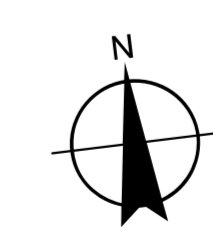
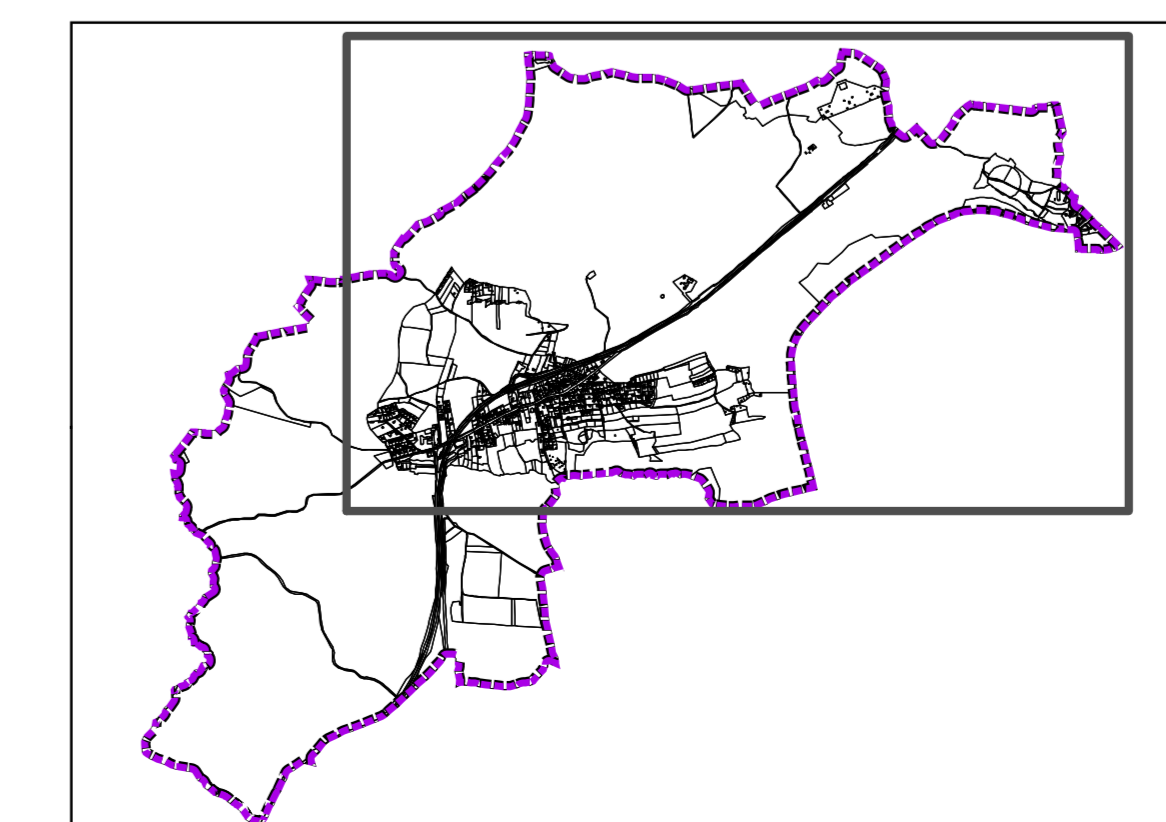
1. VÝKRES ZÁKLADNÍHO ČLENĚNÍ ÚZEMÍ - 1: 5 000



LEGENDA:

- plochy stabilizované
- plochy změn
- Z1
- P1
- A1
- hranice řešeného území
- zastavěné území k 1.6.2015
- zastavitelné plochy
- plochy přestavby
- plochy, jejichž změny využití prověřit územní studie

IDENTIFIKACE LISTU:



Územní plán		JÍLOVIŠTĚ	
ZHOTOVITEL: Doc. Ing. arch. Ivan Horký, DrSc. ARCHIS Matějská 48 160 00 Praha 6	VÝKRES: ZÁKLADNÍHO ČLENĚNÍ ÚZEMÍ	ČÍSLO: 1.	
AUTOR: Doc. Ing. arch. Ivan Horký, DrSc.	ETAPA:	MĚŘÍTKO: 1: 5 000	
SPOLUPRÁCE: Ing. Kamila Svobodová, Ph.D. Ing. Roman Vodný	NÁVRH	červen 2015	
Registrační číslo projektu: CZ.1.06/5.3.00/08.07009			