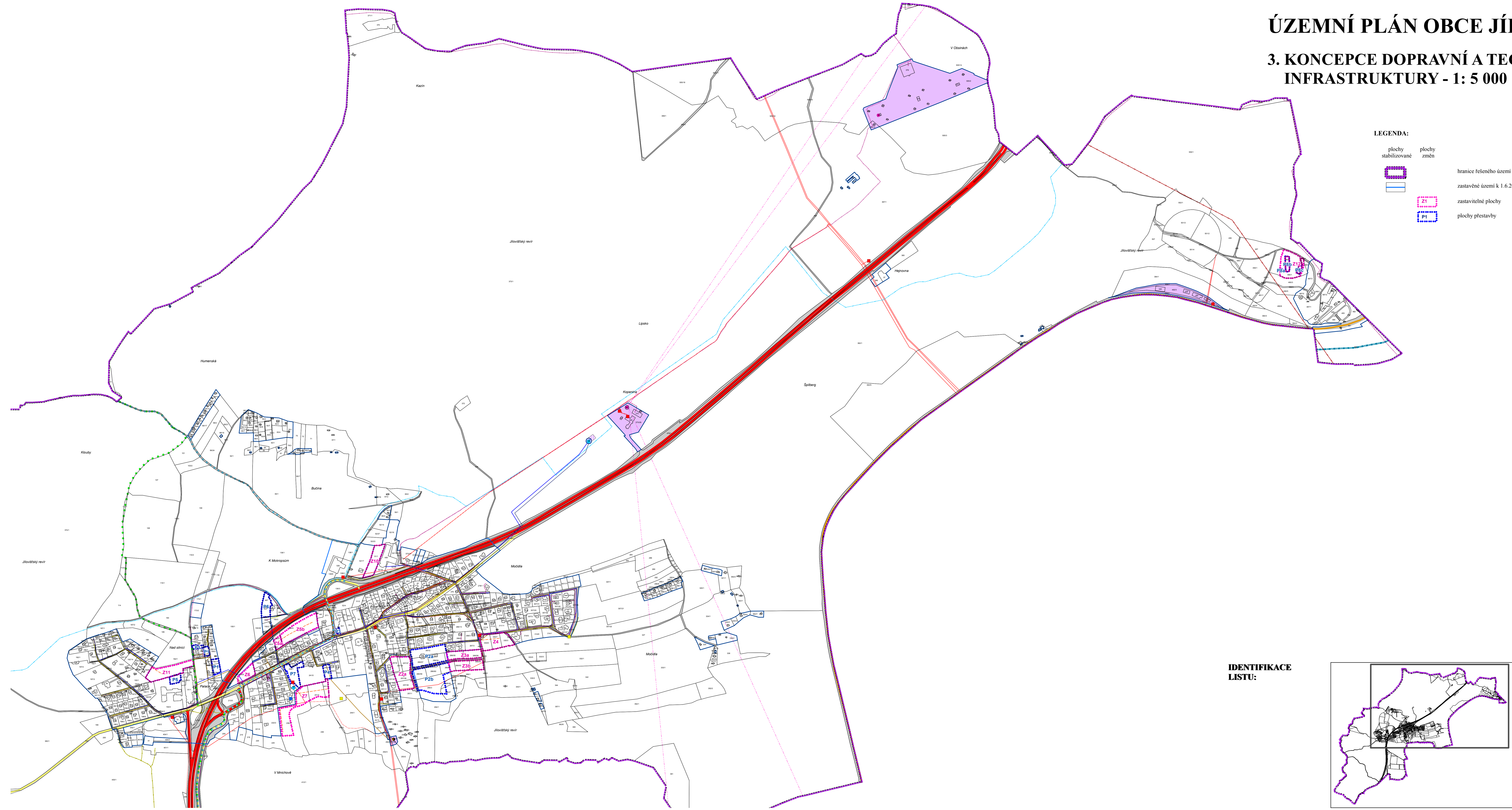


# ÚZEMNÍ PLÁN OBCE JÍLOVIŠTĚ - severovýchod

## 3. KONCEPCE DOPRAVNÍ A TECHNICKÉ INFRASTRUKTURY - 1: 5 000



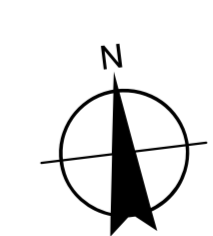
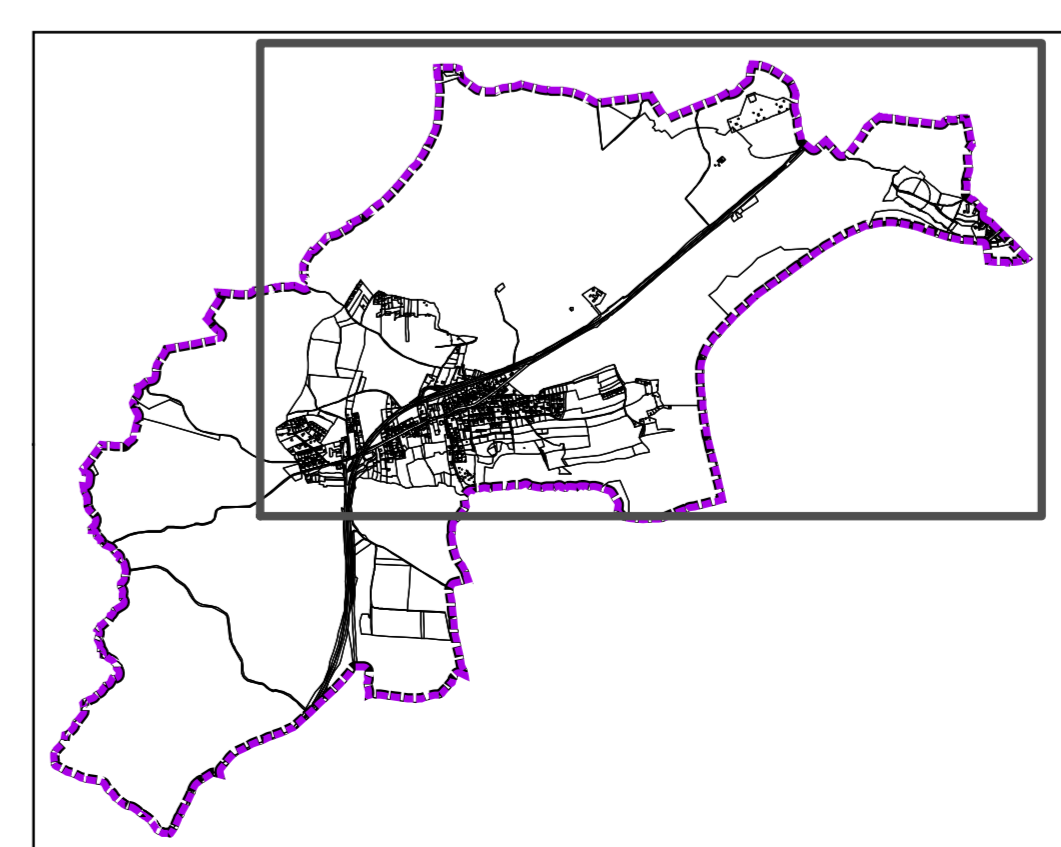
### LEGENDA:



- plochy stabilizované
- plochy změn
- hranice řešeného území
- zastavěné území k 1.6.2015
- zastavitelné plochy
- plochy přestavby

- DOPRAVNÍ INFRASTRUKTURA:**
- DS - plochy dopravní infrastruktury
  - rychlostní komunikace a silnice I. třídy
  - silnice II. třídy
  - silnice III. třídy
  - místní obslužné komunikace
  - cyklotrasa
  - hipostezka
  - koridor pro umístění protihlukových opatření
  - vodní cesta

- TECHNICKÁ INFRASTRUKTURA:**
- TI - plochy technické infrastruktury
  - spojové zařízení
  - čerpací stanice
  - čistírna odpadních vod ČOV
  - vodojem
  - úpravna vody
  - trasa kabelového vedení NN
  - distribuční trafostanice
  - trasa vedení VVN
  - trasa vrchního vedení VN
  - trasa kabelového vedení VN
  - trasa radiotelefonního zařízení
  - vedení STL plynovodu
  - komunikační vedení O2
  - vodovod výtlačný
  - vodovod zásobovací
  - vodovod přivodný
  - trasa vodovodního privaděče
  - dešťová kanalizace
  - splšková výtlačková kanalizace
  - splšková gravitační kanalizace
  - sdružený koridor inženýrských sítí a místních obslužných komunikací

### IDENTIFIKACE LISTU:



Územní plán		JÍLOVIŠTĚ	
ZHOTOVITEL: Doc. Ing. arch. Ivan Horký, DrSc. ARCHIS Matějská 48 160 00 Praha 6	VÝKRES: <b>KONCEPCE DOPRAVNÍ A TECHNICKÉ INFRASTRUKTURY</b>	ČÍSLO: <b>3.</b>	
AUTOR: Doc. Ing. arch. Ivan Horký, DrSc.	ETAPA:	MĚŘÍTKO: <b>1: 5 000</b>	
SPOLUPRÁCE: Ing. Kamila Svobodová, Ph.D. Ing. Roman Vodný	NÁVRH	červen 2015	
Registrační číslo projektu: CZ 1.06/5.3.00/08.07009			
		EVROPSKÁ UNIE EVROPSKÝ FOND PRO REGIONÁLNÍ ROZVOJ ŠANCE PRO VÁS ROZVOJ	