
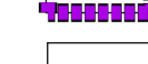




# ÚZEMNÍ PLÁN OBCE JÍLOVIŠTĚ - jihozápad




## 4. VÝKRES VEŘEJNĚ PROSPĚŠNÝCH STAVEB, VEŘEJNĚ PROSPĚŠNÝCH OPATŘENÍ A ASANACÍ - 1: 5 000

### LEGENDA:




-  plochy stabilizované
-  plochy změn
-  hranice řešeného území
-  zastavěné území k 1.6.2015

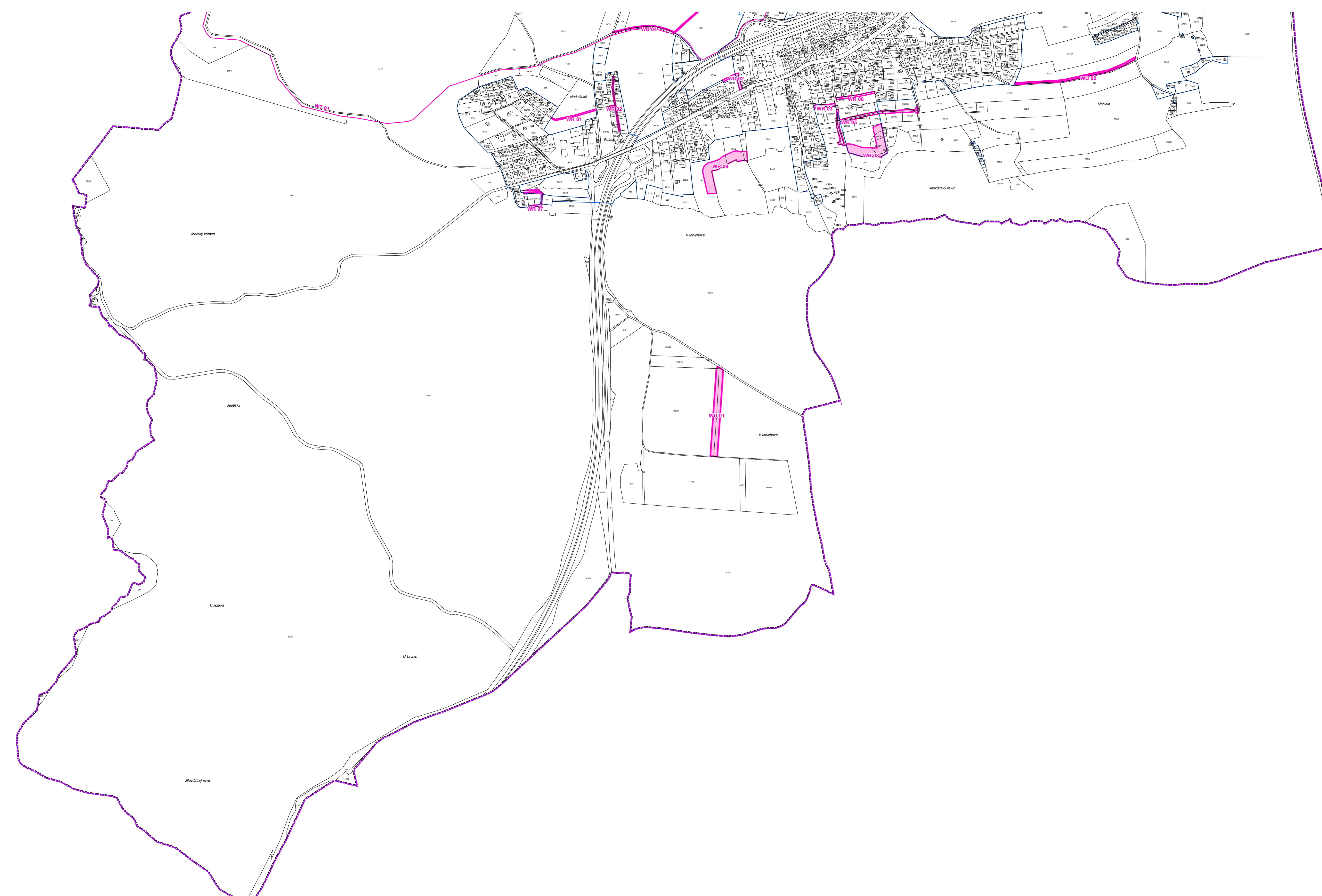
### PLOCHY A KORIDORY S MOŽNOSTÍ VYVLASTNĚNÍ (dle §170 zák. č. 183/2006 Sb.)

#### VYBRANÁ VEŘEJNÁ INFRASTRUKTURA (dle §2 zák. č. 183/2006 Sb.):

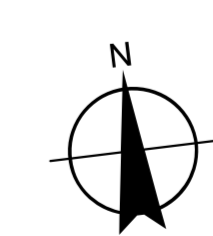
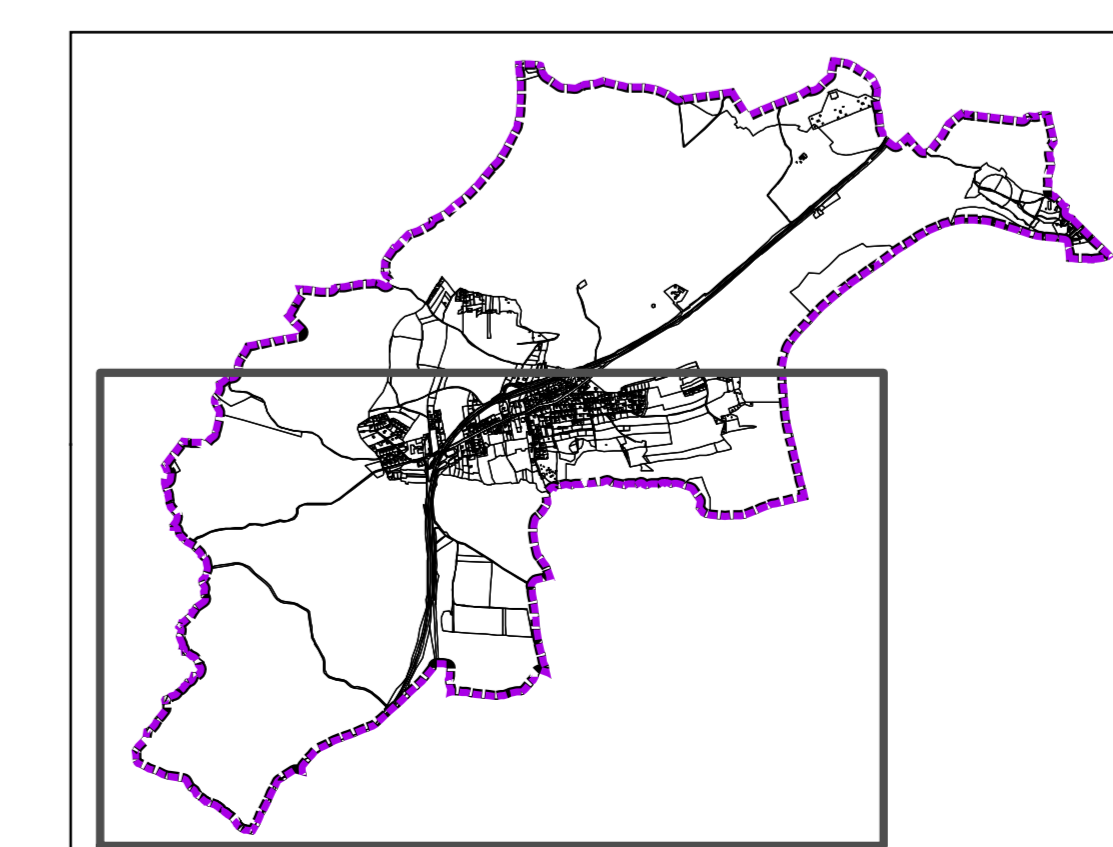
-  WD dopravní infrastruktura
-  WT technická infrastruktura
-  WT technická infrastruktura

#### VYBRANÁ VEŘEJNĚ PROSPĚŠNÁ OPATŘENÍ (dle §2 a 170 zák. č. 183/2006 Sb.):

-  WR opatření ke zvyšování retenčních schopností území
-  WO opatření k ochraně archeologického dědictví
-  WU opatření k založení prvků územního systému ekologické stability



IDENTIFIKACE LISTU:



<b>Územní plán</b>		<b>JÍLOVIŠTĚ</b>	
ZHOTOVITEL: Doc. Ing. arch. Ivan Horký, DrSc. ARCHIS Matějská 48 160 00 Praha 6	VÝKRES: VÝKRES VEŘEJNĚ PROSPĚŠNÝCH STAVEB, VEŘEJNĚ PROSPĚŠNÝCH OPATŘENÍ A ASANACÍ	ČÍSLO:	<b>4.</b>
AUTOR: Doc. Ing. arch. Ivan Horký, DrSc.	ETAPA:	MĚŘÍTKO:	<b>1: 5 000</b>
SPOLUPRÁCE: Ing. Kamila Svobodová, Ph.D. Ing. Roman Vodný	NÁVRH		červen 2015
Registrační číslo projektu: CZ 1.06/5.3.00/08.07009			
			