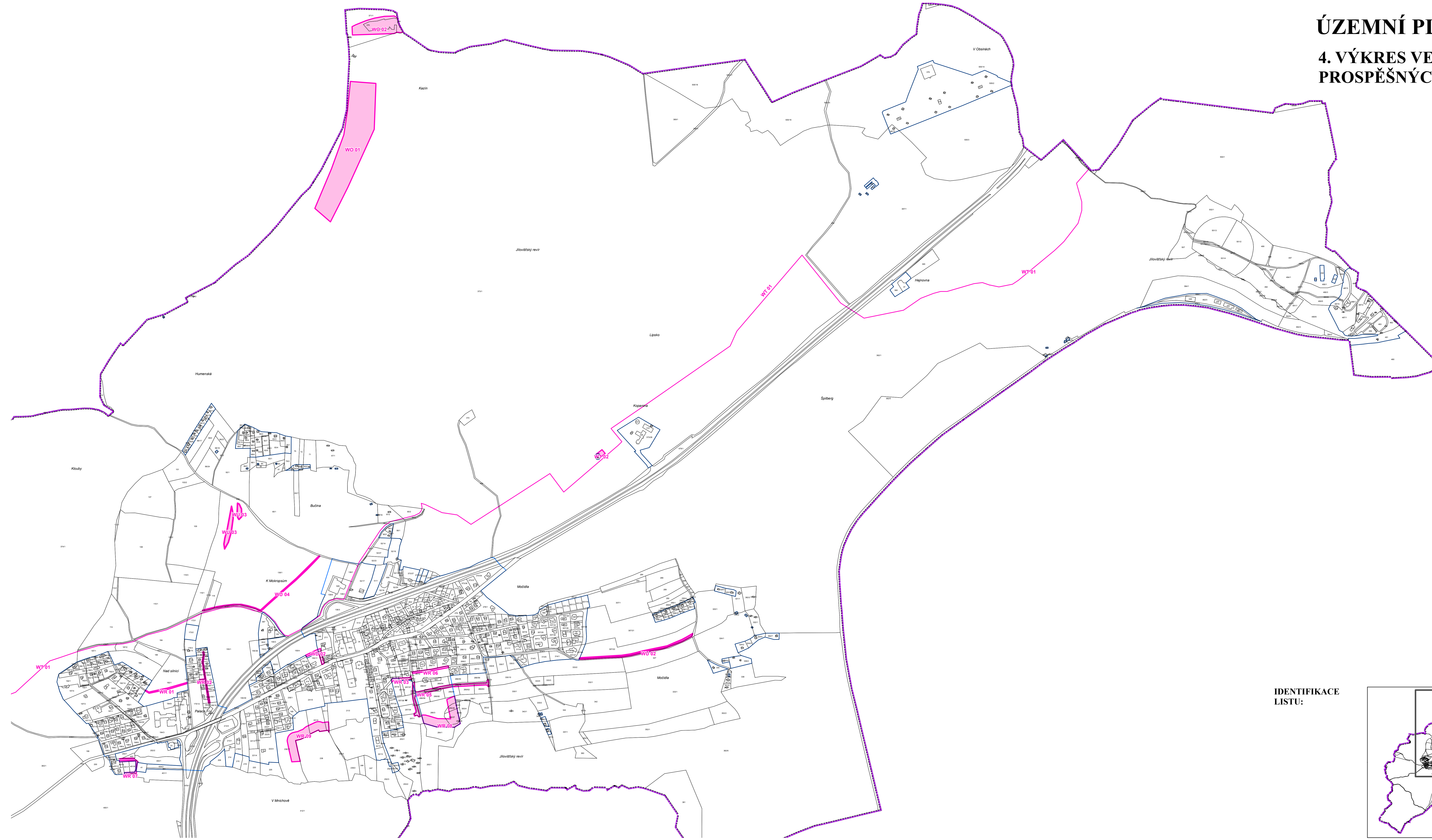


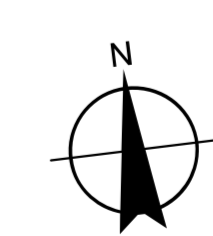
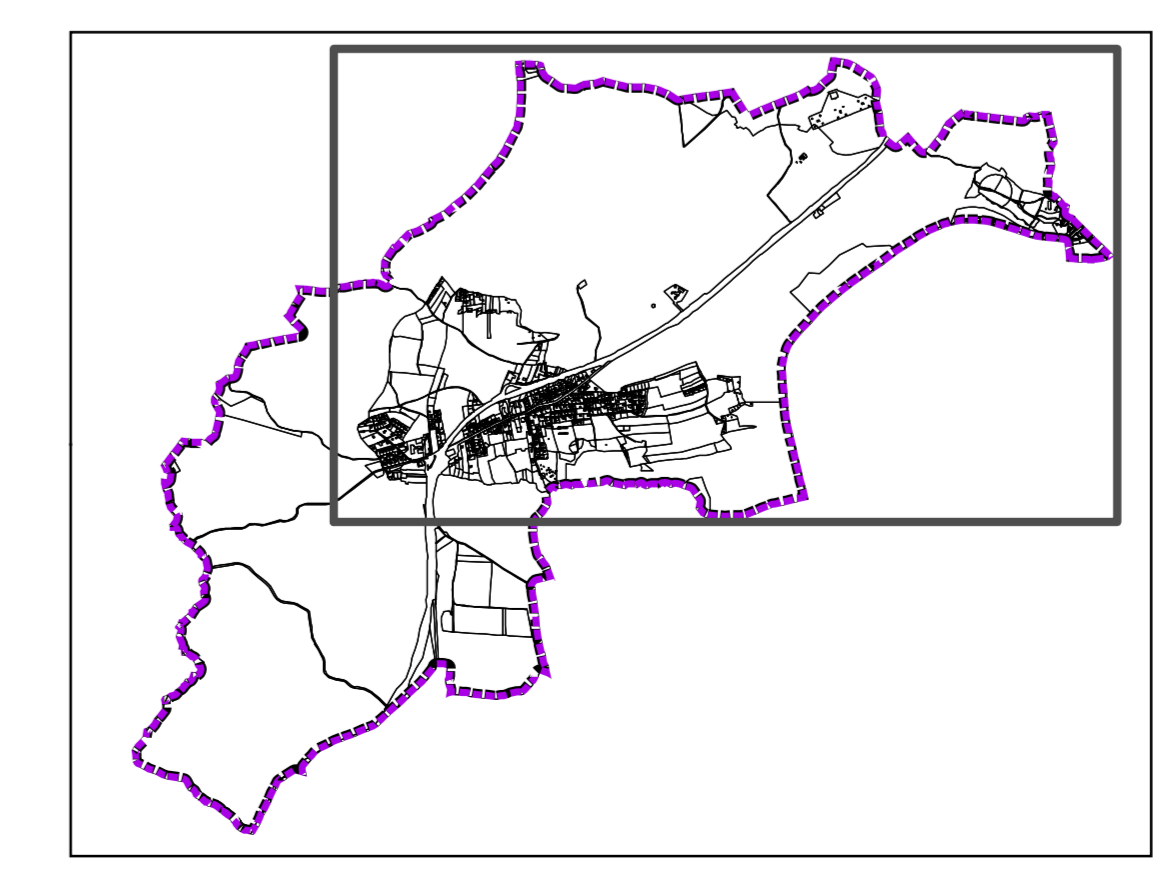
# ÚZEMNÍ PLÁN OBCE JÍLOVIŠTĚ - severovýchod

## 4. VÝKRES VEŘEJNĚ PROSPĚŠNÝCH STAVEB, VEŘEJNĚ PROSPĚŠNÝCH OPATŘENÍ A ASANACÍ - 1: 5 000



- LEGENDA:**
- plochy stabilizované
  - plochy změn
  - hranice řešeného území
  - zastavěné území k 1.6.2015
- PLOCHY A KORIDORY S MOŽNOSTÍ VYVLASTNĚNÍ (dle §170 zák. č. 183/2006 Sb.)**
- VYBRANÁ VEŘEJNÁ INFRASTRUKTURA (dle §2 zák. č. 183/2006 Sb.):**
- dopravní infrastruktura
  - technická infrastruktura
  - technická infrastruktura
- VYBRANÁ VEŘEJNĚ PROSPĚŠNÁ OPATŘENÍ (dle §2 a 170 zák. č. 183/2006 Sb.):**
- opatření ke zvyšování retenčních schopností území
  - opatření k ochraně archeologického dědictví
  - opatření k založení prvků územního systému ekologické stability

IDENTIFIKACE LISTU:



<b>Územní plán</b>		<b>JÍLOVIŠTĚ</b>	
ZHOTOVITEL: Doc. Ing. arch. Ivan Horký, DrSc. ARCHIS Matějská 48 160 00 Praha 6	VÝKRES: VÝKRES VEŘEJNĚ PROSPĚŠNÝCH STAVEB, VEŘEJNĚ PROSPĚŠNÝCH OPATŘENÍ A ASANACÍ	ČÍSLO: <b>4.</b>	
AUTOR: Doc. Ing. arch. Ivan Horký, DrSc.	ETAPA: NÁVRH	MĚŘÍTKO: <b>1: 5 000</b>	
SPOLUPRÁCE: Ing. Kamila Svobodová, Ph.D. Ing. Roman Vodný		červen 2015	
Registrační číslo projektu: CZ 1.06/5.3.00/08.07009			