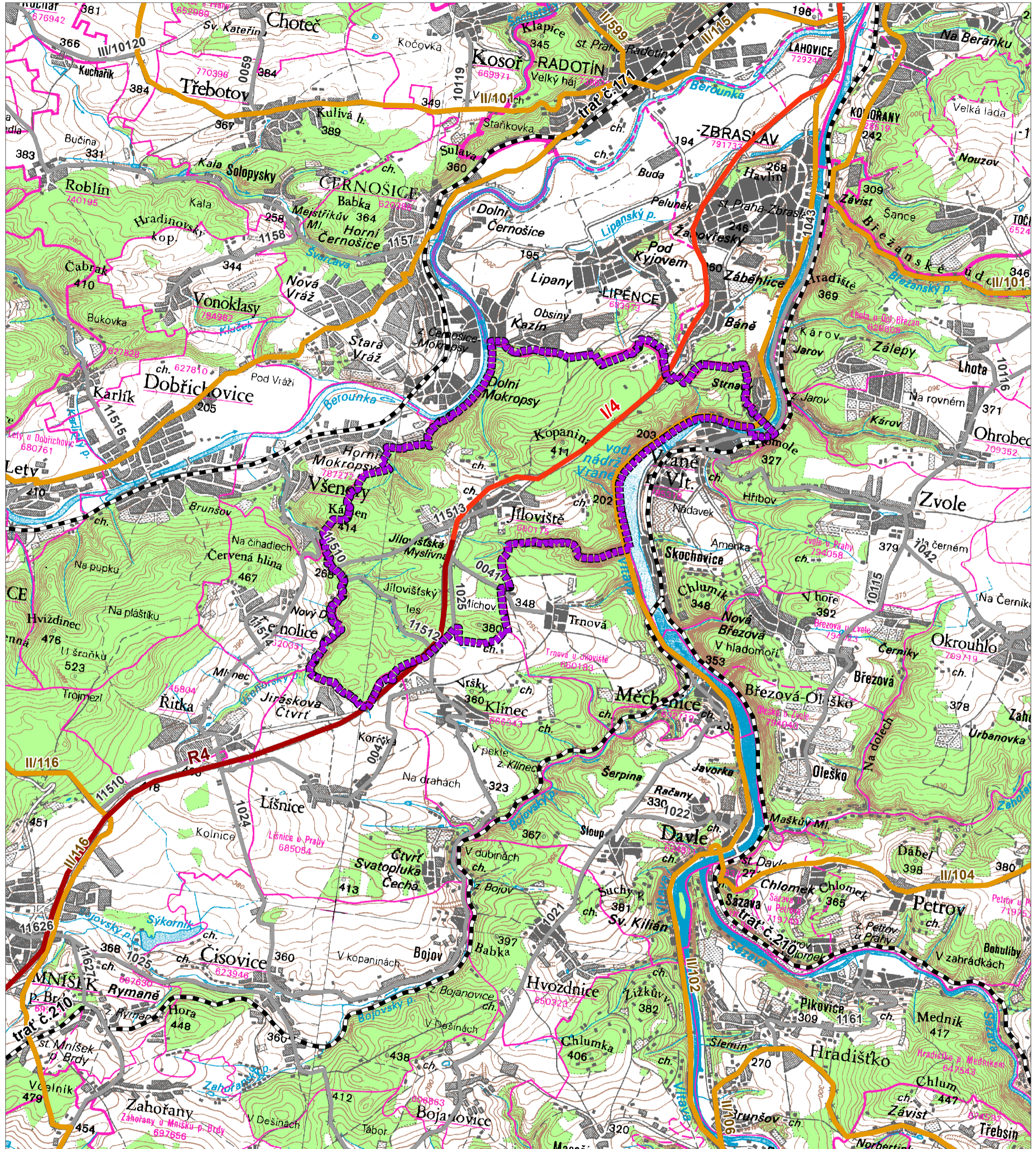
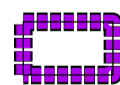







# ÚZEMNÍ PLÁN OBCE JÍLOVIŠTĚ

## 6. VÝKRES ŠIRŠÍCH VZTAHŮ - 1: 50 000



### LEGENDA:

-  hranice správního území obce
-  rychlostní komunikace
-  silnice I. třídy
-  silnice II. třídy
-  silnice III. třídy
-  železniční trať



Územní plán		JÍLOVIŠTĚ
ZHOTOVITEL: Doc. Ing. arch. Ivan Horký, DrSc. ARCHIS Matějská 48 160 00 Praha 6	VÝKRES: <b>VÝKRES ŠIRŠÍCH VZTAHŮ</b>	ČÍSLO: <b>6.</b>
AUTOR: Doc. Ing. arch. Ivan Horký, DrSc.	ETAPA: NÁVRH	MĚŘÍTKO: 1: 50 000
SPOLUPRÁCE: Ing. Kamila Svobodová, Ph.D. Ing. Roman Vodný		červen 2015
Registrační číslo projektu: CZ 1.06/5.3.00/08.07009		
