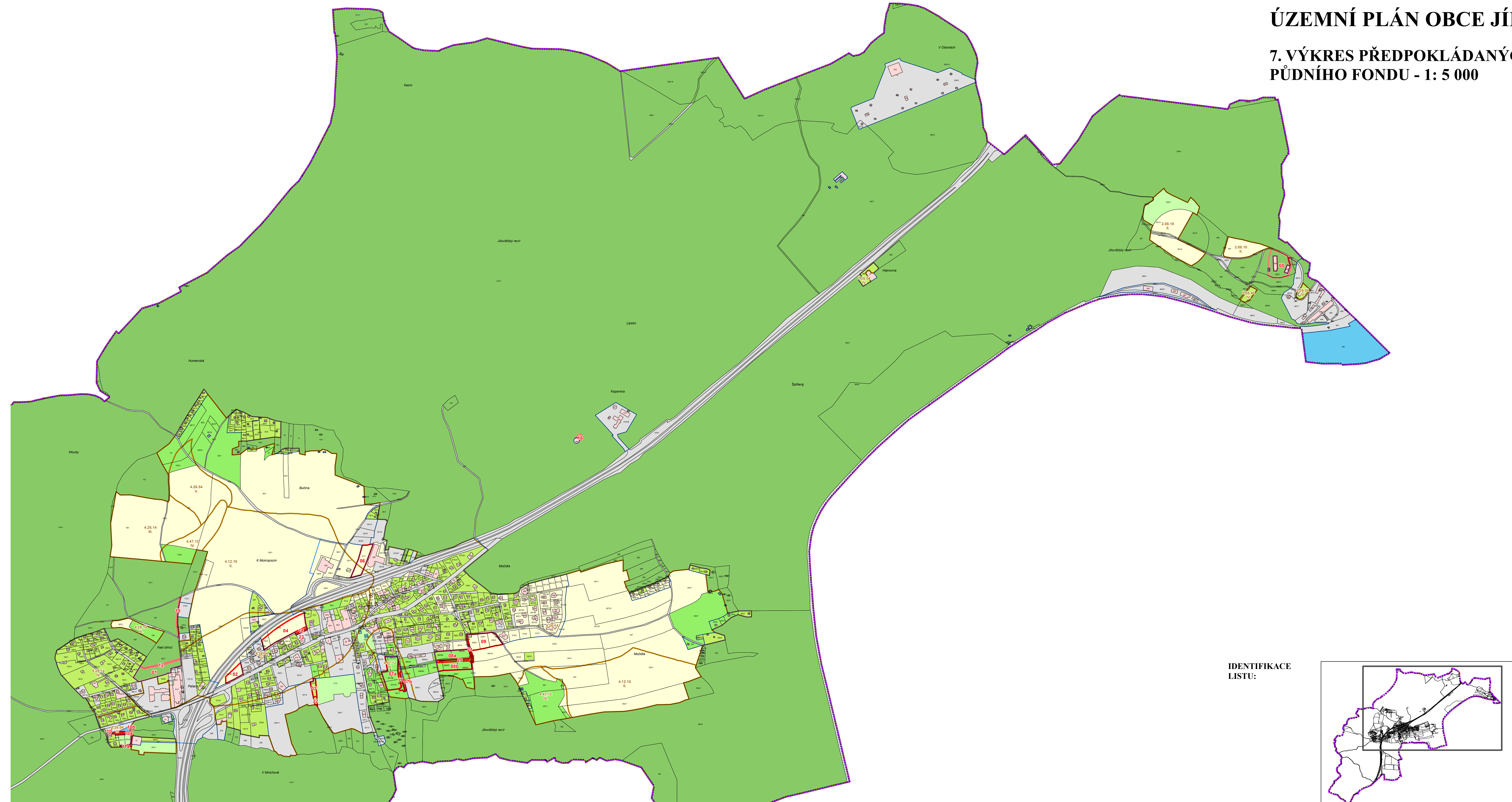


ÚZEMNÍ PLÁN OBCE JÍLOVIŠTĚ - severovýchod



7. VÝKRES PŘEDPOKLÁDANÝCH ZÁBORŮ PŮDNÍHO FONDU - 1: 5 000



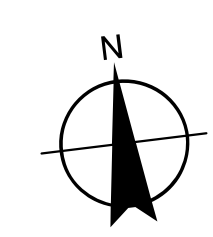
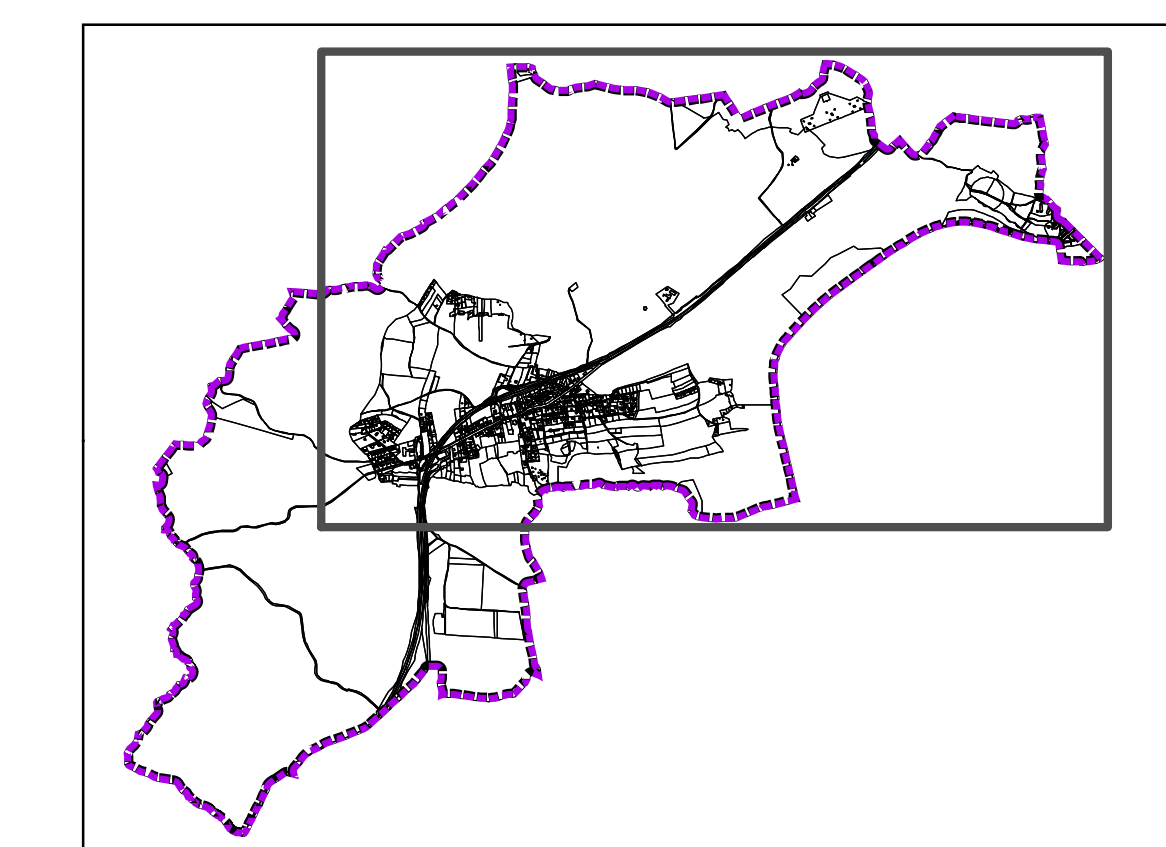
LEGENDA:

 plochy stabilizované
 plochy změn
 hranice řešeného území
 zastavěné území k 1.6.2015
 hranice BPEJ, kód a třída ochrany BPEJ
01 zábor zemědělského půdního fondu; kód záboru
01 zábor pozemků určených k plnění funkce lesa; kód záboru

DRUHY POZEMKŮ:

- 2 - orná půda
- 5 - zahrada
- 6 - ovocný sad
- 7 - trvalý travní porost
- 10 - lesní pozemek
- 11 - vodní plocha
- 13 - zastavěná plocha a nádvoří
- 14 - ostatní plocha

IDENTIFIKACE LISTU:



Územní plán		JÍLOVIŠTĚ
ZHOTOVITEL: Doc. Ing. arch. Ivan Horký, DrSc. ARCHIS Matějská 48 160 00 Praha 6	VÝKRES: PŘEDPOKLÁDANÝCH ZÁBORŮ PŮDNÍHO FONDU	ČÍSLO: 7.
AUTOR: Doc. Ing. arch. Ivan Horký, DrSc.	ETAPA:	MĚŘITKO: 1: 5 000
SPOLUPRÁCE: Ing. Kamila Svobodová, Ph.D. Ing. Roman Vodný	NÁVRH	červen 2015
Registrační číslo projektu: CZ.1.06/5.3.00/08.07009		