







ÚZEMNÍ PLÁN KARLÍK návrh


Legenda

-  Vymezení řešeného území
-  Hranice parcel
-  Zastavěné území k 28. 2. 2013




Rozvojové plochy

-  K01 Plochy změn v krajině
-  P01 Plochy přestavby
-  Z01 Zastavitelné plochy




Územní systém ekologické stability

-  Karlický p. Lokální biokoridor
-  Kuželák Lokální biocentrum
-  RBC 1413 Regionální biocentrum
-  NK 56 Nadregionální biokoridor








Distribuční síť elektřiny

-  Elektrická stanice 22 kV - návrh
-  Elektrická stanice VVN - návrh
-  Podzemní elektrické vedení 22 kV - návrh

Vodní hospodářství


-  Kanalizace dešťová - návrh
-  Kanalizace splašková - návrh
-  Vodovod - návrh

Dopravní infrastruktura

-  Autobusová zastávka - návrh
-  Silnice III. třídy - ke zrušení
-  Silnice III. třídy - návrh
-  Komunikace místní a účelové - ke zrušení
-  Komunikace místní a účelové - návrh
-  Parkoviště - návrh
-  Cyklotrasa - návrh

Legenda ploch s rozdílným způsobem využití

- | Stav | Návrh | Rezerva | |
|------|-------|---------|--|
| BI | | | BYDLENÍ
v rodinných domech - městské a příměstské |
| RI | | | REKREACE
plochy staveb pro rodinnou rekreaci |
| OV | | | OBČANSKÉ VYBAVENÍ
veřejná infrastruktura |
| OM | | | OBČANSKÉ VYBAVENÍ
komerční zařízení malá a střední |
| OS | | | OBČANSKÉ VYBAVENÍ
tělovýchovná a sportovní zařízení |
| OH | | | OBČANSKÉ VYBAVENÍ
hřištiny |
| DS | | | DOPRAVNÍ INFRASTRUKTURA
silniční |
| NP | | | PLOCHY PŘÍRODNÍ |
| NS | | | PLOCHY SMÍŠENÉ NEZASTAVĚNÉHO ÚZEMÍ |
| NZ | | | PLOCHY ZEMĚDĚLSKÉ |
| W | | | PLOCHY VODNÍ A VODOHOSPODÁŘSKÉ |
| ZS | | | ZELEŇ
soukromá a vyhrazená |
| ZV | | | VEŘEJNÁ PROSTRANSTVÍ
veřejná zeleň |



Souřadnicový systém S-JTSK

Projektant: Ing. arch. Milan Salaba Štefánikova 52 150 00 Praha 5 ve spolupráci s ateliérem U-24 Perucká 11a 120 00 Praha 2	Pořizovatel: Městský úřad Černošice Odbor územního plánování Riegrova 1209 252 28 Černošice	Objednatel: Obec Karlík Karlická 1 252 29 Karlík
Autorizovaný architekt: Ing. arch. Milan Salaba, č. aut. ČKA 1467	Odpovědná osoba pořizovatele: Ing. Helena Ušiaková	Určený zastupitel: Ing. Marie Sommerová, starostka
Projektanti profese: Ing. arch. Milan Salaba, Ing. arch. Helena Kopová, Ing. arch. Václav Fanta, Mgr. Petr Koloúšek, Ing. Františka Šatná, Ing. Lenka Holá, Mgr. David Třešňák, Václav Pemý, Ing. Jan Hanuš, Ing. Pavel Kraus		
Zakázka: ÚZEMNÍ PLÁN KARLÍK	Datum: 02-2014	
Etapa: NÁVRH PRO SPOLEČNÉ JEDNÁNÍ	Formát: A2	Číslo výkresu: 2
Název výkresu: HLAVNÍ VÝKRES	Měřítko: 1:5 000	

