







ÚZEMNÍ PLÁN KARLÍK návrh

Legenda







Obecné jevy

-  Vymezení řešeného území
-  Hranice parcel
-  Zastavěné území k 28. 2. 2013
-  Silnice III. třídy - stav
-  Komunikace místní a účelové - stav
-  Cestní síť - stav





Zábory půdního fondu

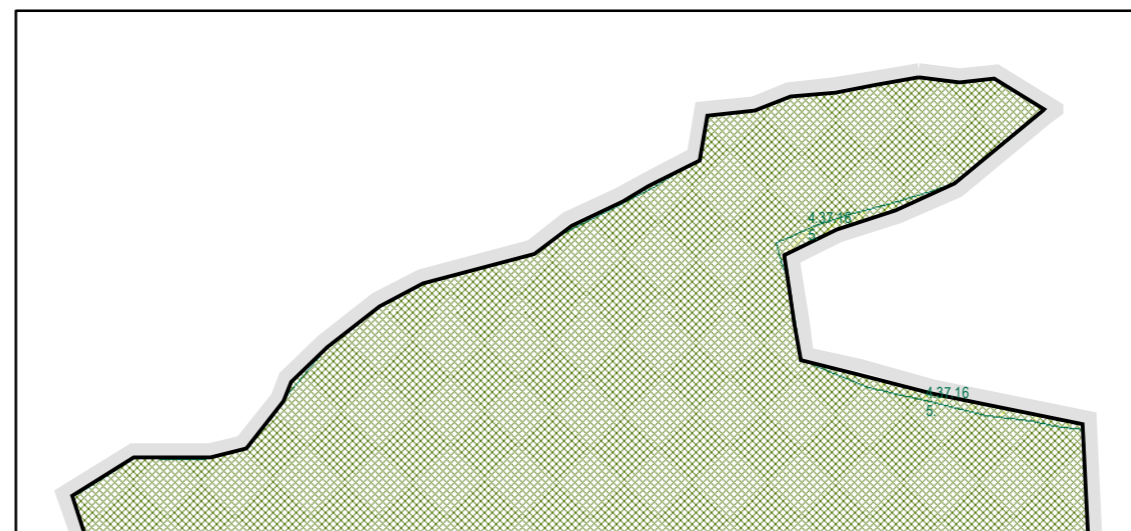
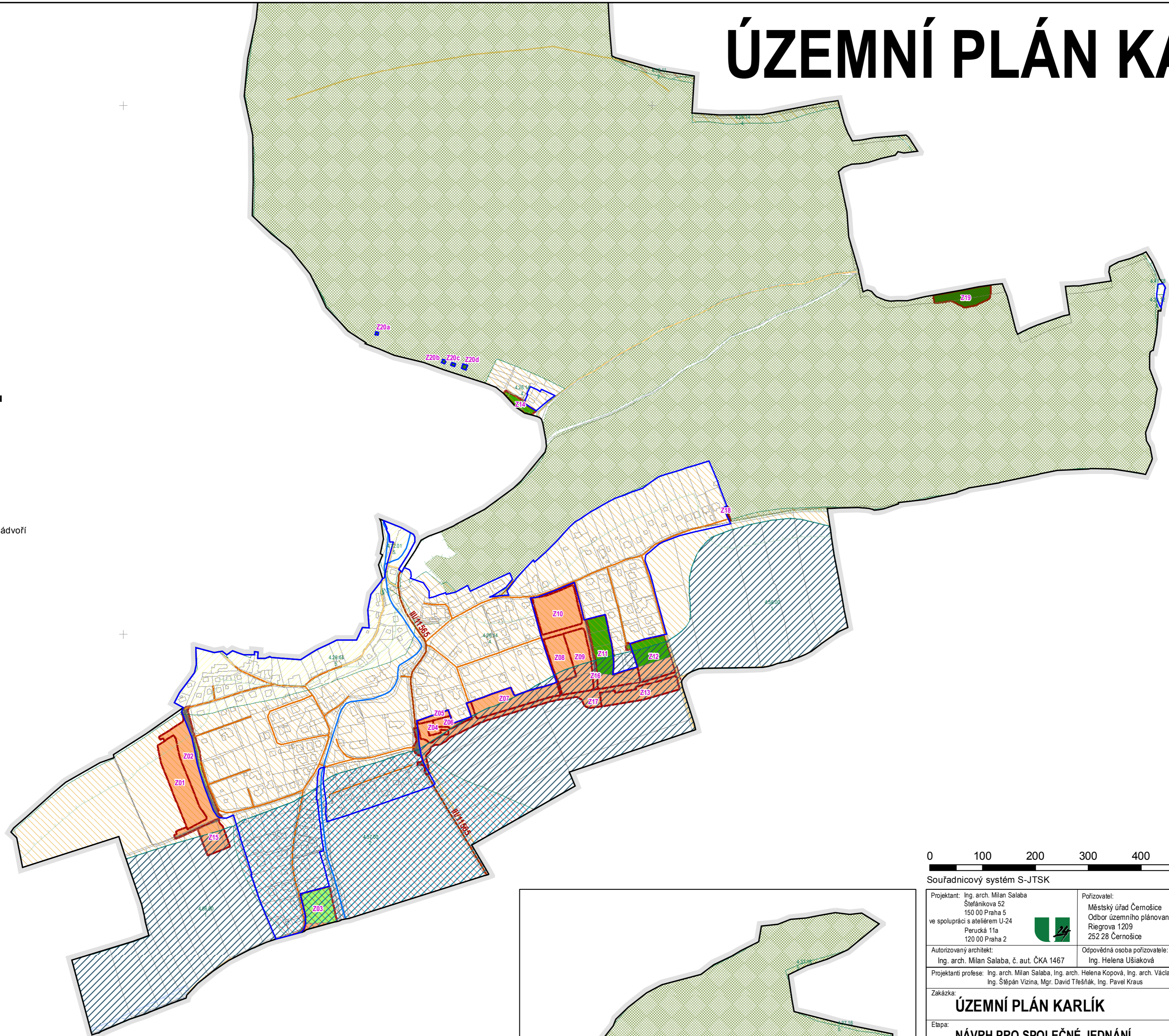
-  Z01 Zastavitelné plochy
-  4.72.01.5 Hranice BPEJ, kód a třída ochrany
-  Půdy 1. třídy ochrany
-  Půdy 2. třídy ochrany
-  Půdy 3. třídy ochrany
-  Půdy 4. třídy ochrany
-  Půdy 5. třídy ochrany
-  Odvodňená plocha

Druh vyhodnocovaného pozemku

-  Orná půda
-  Zahrada
-  Trvalý travní porost
-  Lesní pozemek
-  Vodní plocha
-  Ostatní plocha; zastavěná plocha a nádvoří

Jevy související s ochranou PF

-  Vodní tok
-  Nivní půda
-  Les dle KM
-  Vzdálenost 50 m od okraje lesa



0 100 200 300 400 500 m

Souřadnicový systém S-JTSK

Projektant: Ing. arch. Milan Salaba Štefánikova 52 150 00 Praha 5 ve spolupráci s ateliérem U-24 Perucká 11a 120 00 Praha 2	Pořizovatel: Městský úřad Černošice Odbor územního plánování Riegrova 1209 252 28 Černošice	Objednatel: Obec Karlík Karlická 1 252 29 Karlík
Autorizovaný architekt: Ing. arch. Milan Salaba, č. aut. ČKA 1467	Odpovědná osoba pořizovatele: Ing. Helena Ušiaková	Určený zastupitel: Ing. Marie Sommerová, starostka
Projektanti profese: Ing. arch. Milan Salaba, Ing. arch. Helena Kopová, Ing. arch. Václav Fanta, Mgr. Petr Koloušek, Ing. Lenka Holá, Ing. Štěpán Vizina, Mgr. David Třešňák, Ing. Pavel Kraus		
Zakázka: ÚZEMNÍ PLÁN KARLÍK		Datum: 02-2014
Etapa: NÁVRH PRO SPOLEČNÉ JEDNÁNÍ		Formát: A2
Název výkresu: VÝKRES PŘEDPOKLÁDANÝCH ZÁBORŮ PF		Měřítko: 1: 5 000

7