


OHROBEC

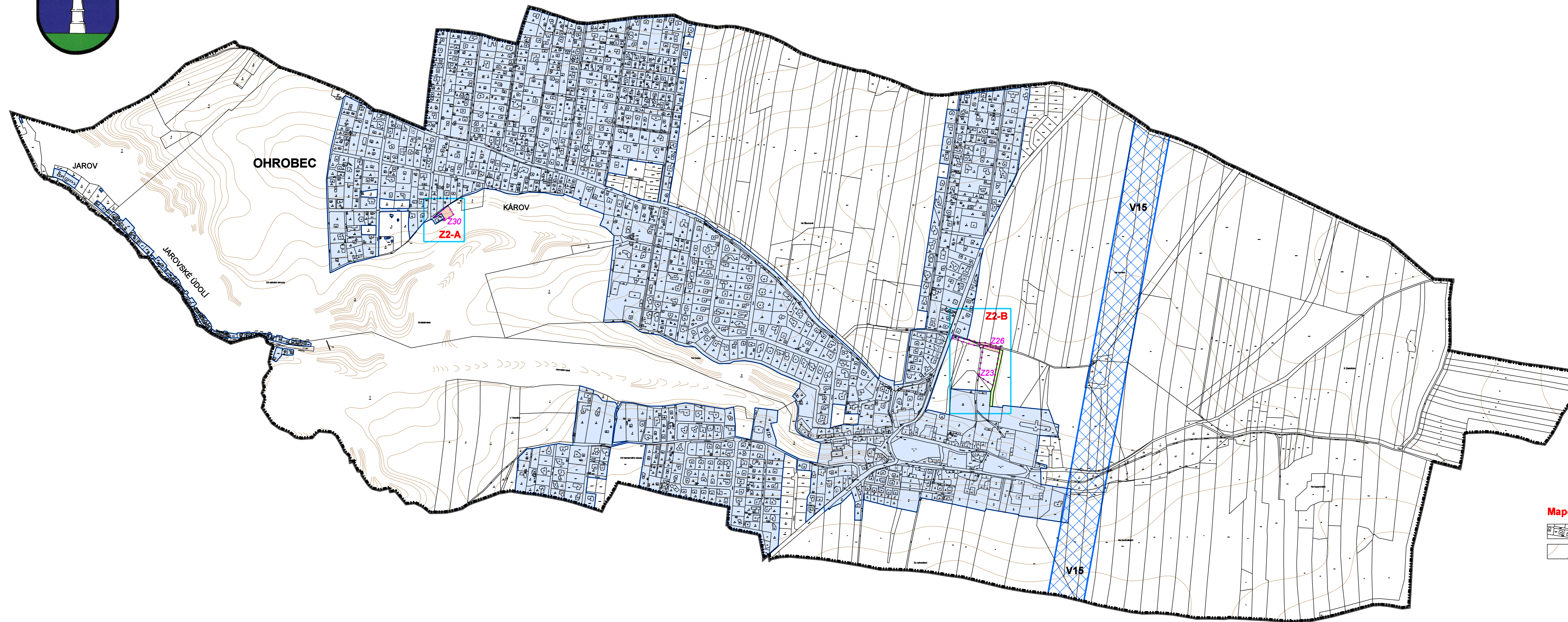
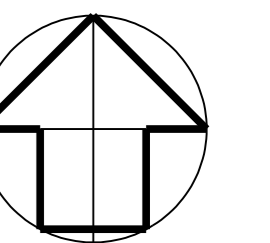
ÚZEMNÍ PLÁN

Změna č. 2



VÝKRES ZÁKLADNÍHO ČLENĚNÍ ÚZEMÍ

1 : 5 000



HRANICE ÚZEMÍ

HRANICE ÚZEMÍ OBCE OHROBEC
k.ú. Ohrobec

ČLENĚNÍ ÚZEMÍ

ZASTAVĚNÉ ÚZEMÍ A ZASTAVITELNÉ PLOCHY

HRANICE ZASTAVĚNÉHO ÚZEMÍ

ZASTAVITELNÉ PLOCHY
řešené ve změně č. 2 ÚP

ZASTAVITELNÉ PLOCHY
rušené ve Změně č. 2 ÚP

Z2-A OZNAČENÍ LOKALIT
s plochami změn
způsobu využití

KORIDORY VEŘEJNÉ INFRASTRUKTURY

Technická infrastruktura

Koridor V15
skupinový vodovod VOVVRA Dolnobřežansko

Mapové podklady

POLOHOPIS
katastrální mapa

VÝŠKOPIS
vrstevnice

Záznam o účinnosti	
označení správního orgánu, který změnu územního plánu vydal	Zastupitelstvo obce Ohrobec
pořadové číslo poslední změny	2
datum nabytí účinnosti	
pořizovatel	Městský úřad Černošice odbor územního plánování Karlínská 250, 252 28 Černošice
jméno oprávněné úřední osoby pořizovatele	Ing. arch. Barbora Jobová
funkce oprávněné úřední osoby pořizovatele	referent územního plánování
podpis	otisk úředního razítka

Objednavatel : Obec OHROBEC
Pořizovatel : Městský úřad ČERNOŠICE
odbor územního plánování
Zpracovatel : Ing. arch. MILIČ MARYŠKA
Datum : 2026

OHROBEC - k.ú. Ohrobec
ÚZEMNÍ PLÁN - ZMĚNA č. 2

VÝKRES ZÁKLADNÍHO ČLENĚNÍ ÚZEMÍ

měřítko : 1 : 5 000

A