


OHROBEC

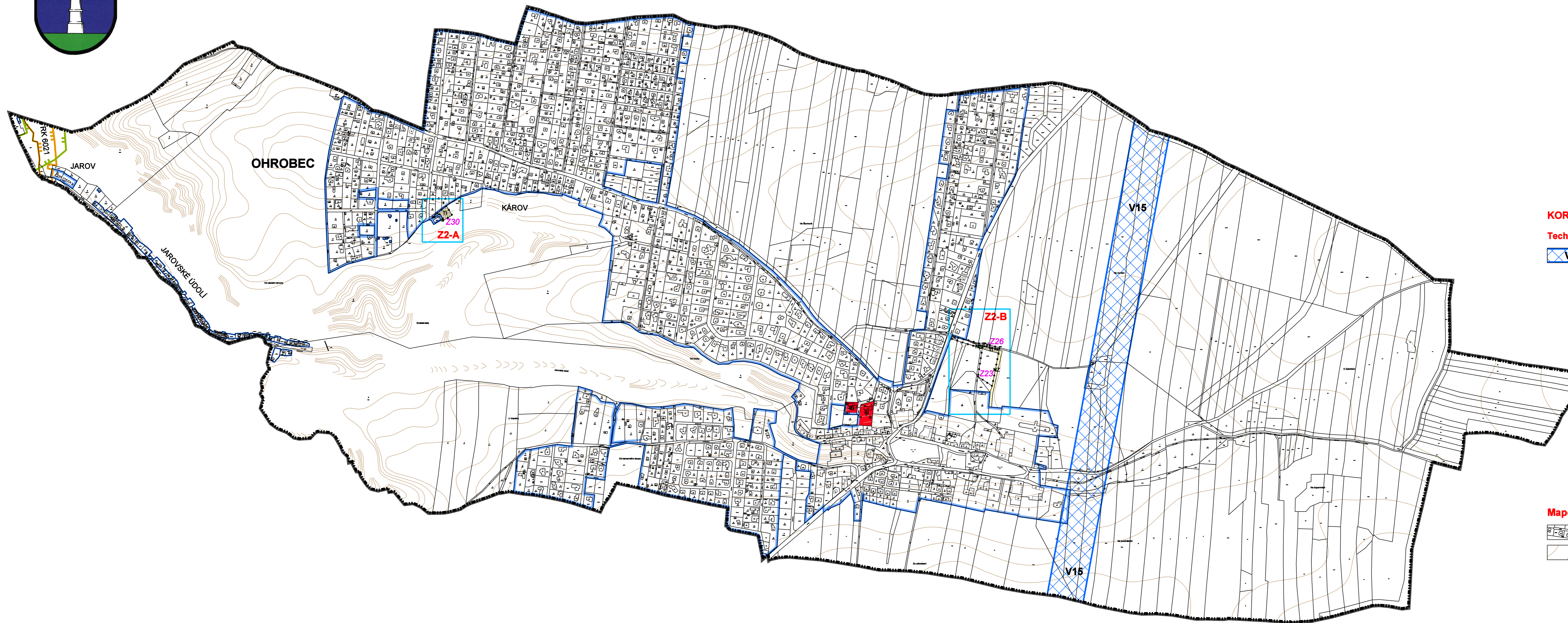
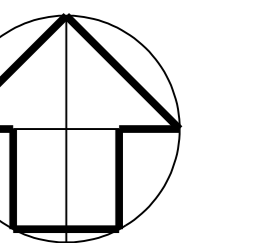
ÚZEMNÍ PLÁN

Změna č. 2



HLAVNÍ VÝKRES

1 : 5 000



HRANICE ÚZEMÍ

HRANICE ÚZEMÍ OBCE OHROBEC
k.ú. Ohrobec

HRANICE ZASTAVĚNÉHO ÚZEMÍ

ZASTAVITELNÉ PLOCHY
vymezené ve změně č. 2 ÚP

Z2-A
OZNAČENÍ LOKALIT
s plochami změn
způsobu využití

KORIDORY VEŘEJNÉ INFRASTRUKTURY

Technická infrastruktura

V15 Koridor V15
skupinový vodovod VOVĚVRA Dolnobřežansko

PLOCHY S ROZDÍLNÝM ZPŮSOBEM VYUŽITÍ

PLOCHY URBANIZOVANÉ

BI PLOCHY BYDLENÍ
bydlení v rodinných domech
TI PLOCHY TECHNICKÉ INFRASTRUKTURY
technická zařízení
PV PLOCHY VEŘEJNÝCH PROSTRANSTVÍ
komunikace, veřejné prostory

PLOCHY NEURBANIZOVANÉ

NS PLOCHY SMÍŠENÉ NEZASTAVĚNÉHO ÚZEMÍ
přírodní, vodní, zemědělské, lesní

Mapové podklady

POLOHOPIŠ
katastrální mapa
VÝŠKOPIS
vrstevnice

ÚZEMNÍ SYSTÉM EKOLOGICKÉ STABILITY

BIOKORIDOR REGIONÁLNÍ - RK
hranice biokoridoru
stáv - funkční
BIOKORIDOR NADREGIONÁLNÍ - NK
ruší se

Záznam o účinnosti	
označení kvantitativního opatření, který změnu územního plánu vydal	Zastupitelstvo obce Ohrobec
pořadové číslo poslední změny	2
datum nabytí účinnosti	
pořizovatel	Městský úřad Černošice odbor územního plánování Karlínská 250, 252 28 Černošice
jméno oprávněné úřední osoby pořizovatele	Ing. arch. Barbora Jobová
funkce oprávněné úřední osoby pořizovatele	referent územního plánování
podpis	otisk úředního razítka

Objednavatel : Obec OHROBEC
Pořizovatel : Městský úřad ČERNOŠICE
odbor územního plánování
Zpracovatel : Ing. arch. MILIČ MARYŠKA
Datum : 2026

OHROBEC - k.ú. Ohrobec
ÚZEMNÍ PLÁN - ZMĚNA č. 2

HLAVNÍ VÝKRES

měřítko : 1 : 5 000

B