


# OHROBEC

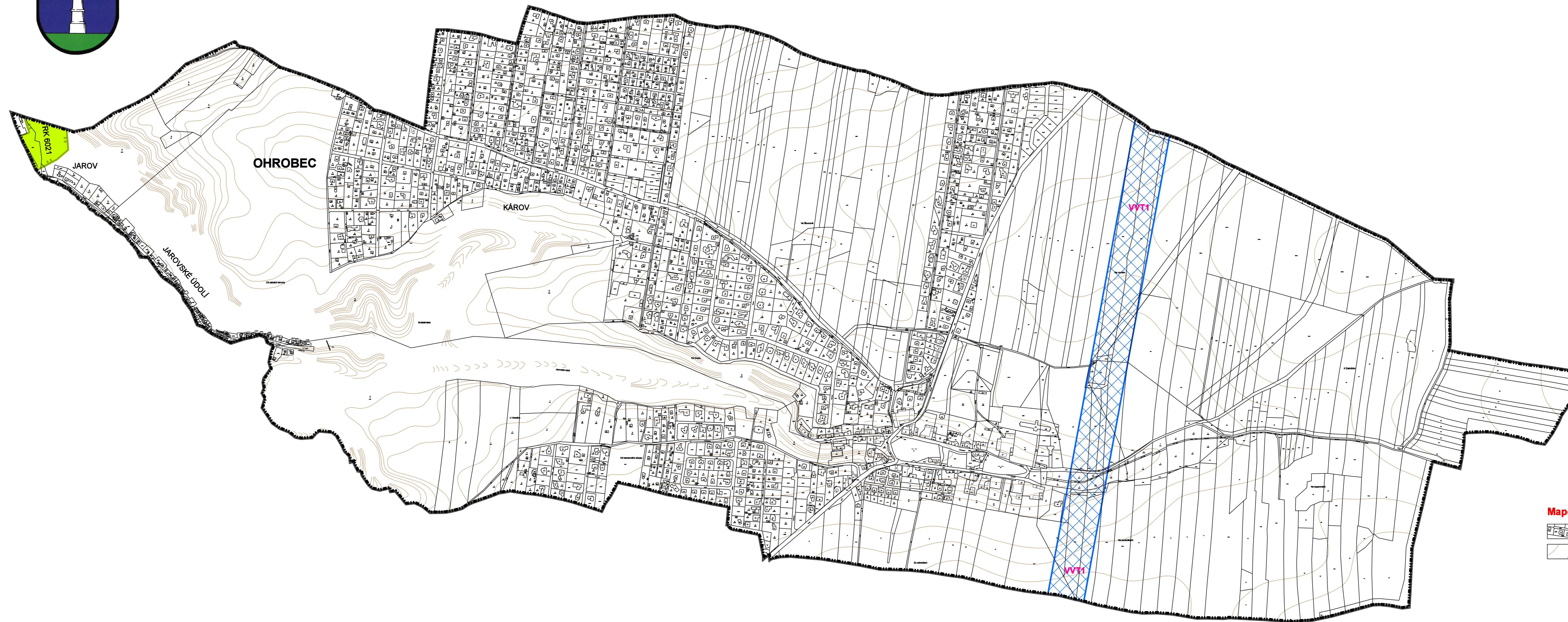
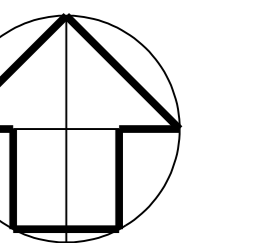
## ÚZEMNÍ PLÁN

### Změna č. 2



# VÝKRES VEŘEJNĚ PROSPĚŠNÝCH STAVEB, OPATŘENÍ A ASANACÍ

1 : 5 000



#### HRANICE ÚZEMÍ

HRANICE ÚZEMÍ OBCE OHROBEC  
k.ú. Ohrobec

#### VEŘEJNĚ PROSPĚŠNÉ STAVBY

#### TECHNICKÁ INFRASTRUKTURA

VVT1 Koridor V15  
skupinový vodovod VOVVRA Dolnobřežansko

#### VEŘEJNĚ PROSPĚŠNÁ OPATŘENÍ

ÚZEMNÍ SYSTÉM EKOLOGICKÉ STABILITY - ÚSES

RK 6021 Blokorydor regionální - RK

#### Mapové podklady

POLOHOPIS  
katastrální mapa  
VÝŠKOPIS  
vrstevnice

Záznam o účinnosti	
oznčení správního orgánu, který změnu územního plánu vydal	Zastupitelstvo obce Ohrobec
pořadové číslo poslední změny	2
datum nabytí účinnosti	
pořizovatel	Městský úřad Černošice odbor územního plánování Karlínská 250, 252 29 Černošice
jméno oprávněné úřední osoby pořizovatele	Ing. arch. Barbora Jobová
funkce oprávněné úřední osoby pořizovatele	referent územního plánování
podpis	otisk úředního razítka

Objednavatel : Obec OHROBEC  
Pořizovatel : Městský úřad ČERNOŠICE  
odbor územního plánování  
Zpracovatel : Ing. arch. MILIČ MARYŠKA  
Datum : 2026

**OHROBEC - k.ú. Ohrobec**  
**ÚZEMNÍ PLÁN - ZMĚNA č. 2**  
VÝKRES VEŘEJNĚ PROSPĚŠNÝCH  
STAVEB, OPATŘENÍ A ASANACÍ

měřítko : 1 : 5 000

C