


# OHROBEC

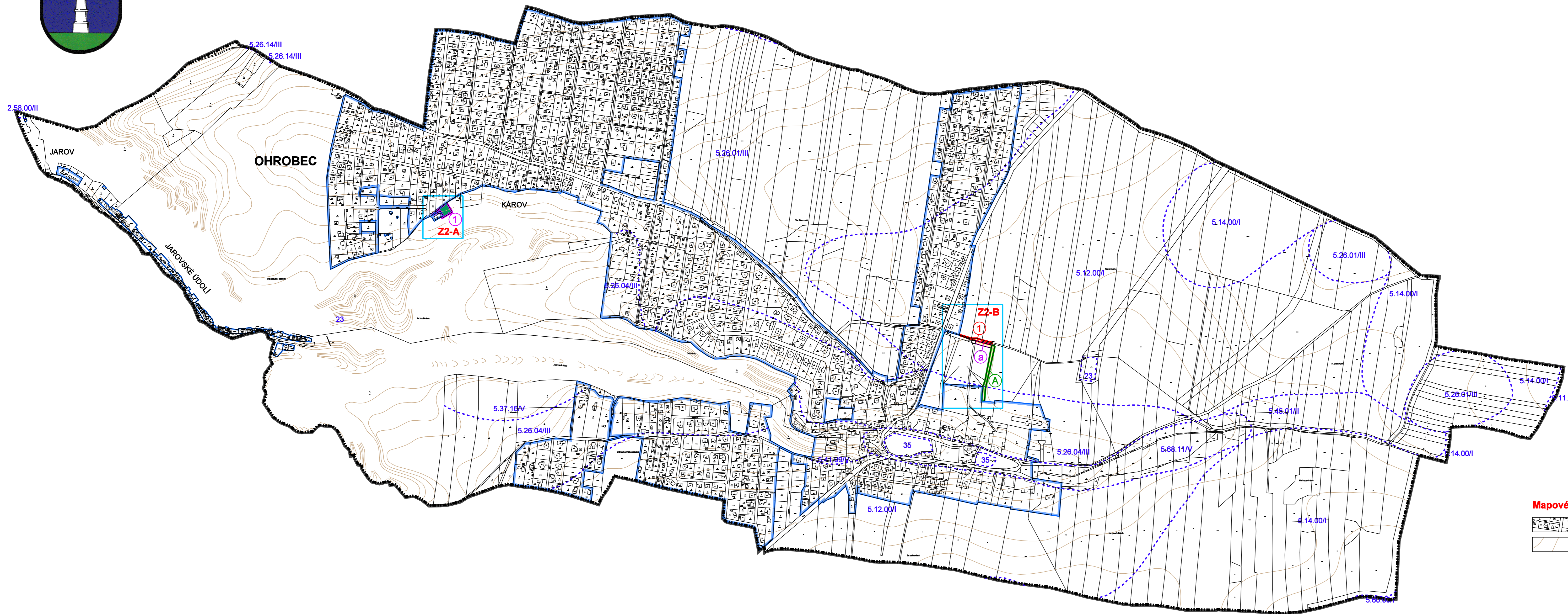
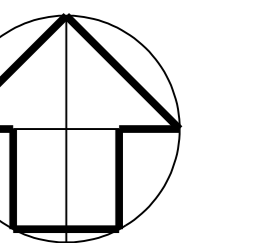
## ÚZEMNÍ PLÁN

### Změna č. 2



# VÝKRES PŘEDPOKLÁDANÝCH ZÁBORŮ PŮDNÍHO FONDU

1 : 5 000



#### HRANICE ÚZEMÍ

HRANICE ÚZEMÍ OBCE OHROBEC  
k.ú. Ohrobec

HRANICE ZASTAVĚNÉHO ÚZEMÍ

**Z2-A** OZNAČENÍ LOKALIT  
s plochami změn  
způsobu využití

#### ZEMĚDĚLSKÝ PŮDNÍ FOND

5.26.01/II Kód BPEJ / Třída ochrany ZPF

HRANICE BPEJ

Investice do ZPF  
provedená meliorace

#### ZÁBORY ZEMĚDĚLSKÉHO PŮDNÍHO FONDU

HRANICE ZÁBORU ZPF

HRANICE RUŠENÉHO ZÁBORU ZPF

IDENTIFIKAČNÍ ČÍSLO ZÁBORU ZPF

OZNAČENÍ RUŠENÉHO ZÁBORU ZPF

ZÁBOR - ORNÁ PŮDA

HRANICE ZMĚNY VYUŽITÍ ZÁBORU ZPF

OZNAČENÍ ZMĚNY VYUŽITÍ ZÁBORU ZPF

#### LESY - POZEMKY URČENÉ K PLNĚNÍ FUNKCE LESA

HRANICE ZÁBORU PUPFL

IDENTIFIKAČNÍ ČÍSLO ZÁBORU PUPFL

ZÁBOR - PUPFL

#### Mapové podklady

POLOHOPIS  
katastrální mapa

VÝŠKOPIS  
vrstevnice

Objednavatel : Obec OHROBEC  
Pořizovatel : Městský úřad ČERNOŠICE  
odbor územního plánování  
Zpracovatel : Ing. arch. MILIČ MARYŠKA  
Datum : 2026

**OHROBEC** - k.ú. Ohrobec  
**ODŮVODNĚNÍ ÚZEMNÍHO PLÁNU**  
VÝKRES PŘEDPOKLÁDANÝCH  
ZÁBORŮ PŮDNÍHO FONDU

měřítko : 1 : 5 000

F