



Územní plán Řitka

návrh pro spol. jednání




Legenda

-  Hranice řešeného území
-  PO1 Plochy a koridory s možností uplatnění předkupního práva

Označení	Typ
PO1	občanská vybavenost, veřejné prostranství



Projektant: Ing. arch. Milan Salaba, č. aut. 1467 Štefánikova 52 150 00 Praha 5 ve spolupráci s ateliérem U-24, s.r.o. Perucká 11a 120 00 Praha 2 www.u-24.cz	Pořizovatel: Městský úřad Černošice Odbor územního plánování Riegrova 1209 252 28 Černošice Odpovědná osoba: Ing. Helena Ušiaková	Objednatel: Obec Řitka Na Návsi 54 252 03 Řitka Určený zastupitel: Mgr. Kamil Abbid, starosta
Projektanti profese: Ing. arch. Milan Salaba, Ing. arch. Helena Stejskalová		
Zakázka: ÚZEMNÍ PLÁN ŘITKA	Datum: 12-2016	S 
Etapa: NÁVRH PRO SPOLEČNÉ JEDNÁNÍ	Formát: B2	Číslo výkresu: 4
Název výkresu: VEŘEJNÉ PROSPĚŠNÉ STAVBY, OPATŘENÍ A ASANACE	Měřítko: 1:5 000	