

# Územní plán Řitka

## návrh pro spol. jednání

U hlavatého kamene

U Topolu

Z06

K02

Mlýnec

Ve Stružkách

B2

Za Štěpnicí

B1

B3

Jižní stráně

Z12

B5

B4

K01

K01

P08

P09

Z07

Z10 V Násadě

A2

A3

A1

P07

Z14




Za ovčínem

Řitka


Z08


Z09

### Legenda


-  Hranice řešeného území
-  Zastavěné území k 1.7.2015
-  P01 Zastavitelné plochy a proluky

### Etapa

-  Etapizace A - etapa A1
-  Etapizace A - etapa A2
-  Etapizace A - etapa A3
-  Etapizace B - etapa B1
-  Etapizace B - etapa B2
-  Etapizace B - etapa B3
-  Etapizace B - etapa B4
-  Etapizace B - etapa B5



souřadnicový systém S-JTSK

Projektant: Ing. arch. Milan Salaba, č. aut. 1467 Štefánikova 52 150 00 Praha 5 ve spolupráci s ateliérem U-24, s.r.o. Perucká 11a 120 00 Praha 2 www.u-24.cz	Pořizovatel: Městský úřad Černošice Odbor územního plánování Riegrova 1209 252 28 Černošice Odpovědná osoba: Ing. Helena Ušiaková	Objednatel: Obec Řitka Na Návsi 54 252 03 Řitka Určený zastupitel: Mgr. Kamil Abbid, starosta
Projektantů profese: Ing. arch. Milan Salaba, Ing. arch. Helena Stejskalová		
Zakázka: <b>ÚZEMNÍ PLÁN ŘITKA</b>	Datum: <b>12-2016</b>	 Číslo výkresu: <b>5</b>
Etapa: <b>NÁVRH PRO SPOLEČNÉ JEDNÁNÍ</b>	Formát: <b>A3</b>	
Název výkresu: <b>ETAPIZACE</b>	Měřítko: <b>1:5 000</b>	