

**ZÁVAZNÉ PRVKY**

----- hranice řešeného území

**DOPRAVNÍ INFRASTRUKTURA**

stav	návrh	územní rezerva	
			koridory dopravní infrastruktury silniční
			trasa VRT Praha – Beroun – železniční tunel – ke zrušení
			koridor pro vysokorychlostní trať, úsek Praha - Beroun (tunel)

**TECHNICKÁ INFRASTRUKTURA**

stav	návrh	územní rezerva	
			koridory technické infrastruktury
			kanalizace splašková
			vodovod
			vodojem
			plynovod STL
			kabely VN – 22 kV
			kabely VN - 22 kV – ke zrušení
			kabely NN – 1 kV
			trafostanice
			trafostanice – ke zrušení


**ZÁZNAM O ÚČINNOSTI**

označení správního orgánu, který změnu územního plánu vydal

Zastupitelstvo obce Zbuzany

otisk úředního razítka

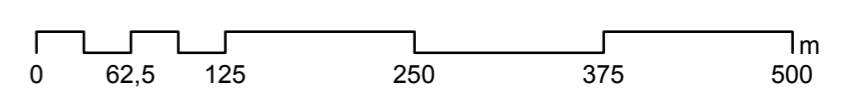
podpis oprávněné úřední osoby pořizovatele



jmeno a příjmení, funkce oprávněné úřední osoby pořizovatele

Ing. Helena Ušiaková, vedoucí Odboru územního plánování Městského úřadu Černošice

datum nabytí účinnosti změny územního plánu



**ZMĚNA Č. 2 ÚP ZBUZANY**

**TECHNICKÁ INFRASTRUKTURA**

Obec Zbuzany, Na Návsi č.p. 1, 252 25 Zbuzany

pořizovatel

Městský úřad Černošice, Odbor územního plánování, Riegrova 1209, 252 28 Černošice

zpracovatel


Šindlerová I felcman prostorové plánování, rozvoj území, stavební právo

zodpovědný projektant

Ing. arch. Veronika Šindlerová, Ph.D., autorizovaná architektka ČKA č. 04 019

otisk autorizačního razítka

podpis autorizované osoby



zpracovatelův tým  
Ing. arch. Veronika Šindlerová, Ph.D., Ing. arch. Alena Švandelíková, Mgr. Bc. Jindřich Felcman, Ing. Milena Morávková,  
Ing. Daniel Franke, Ph.D.

datum

červenec 2019

měřítko

1 : 5 000