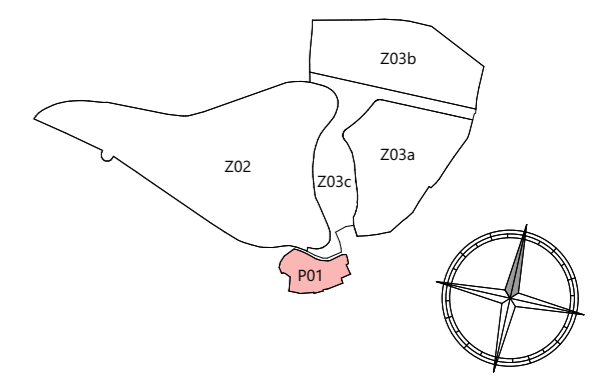
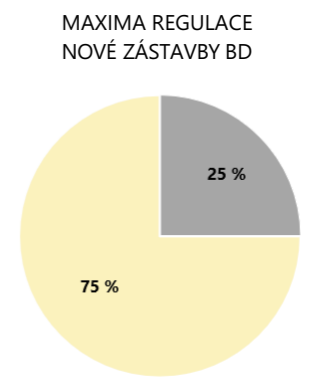
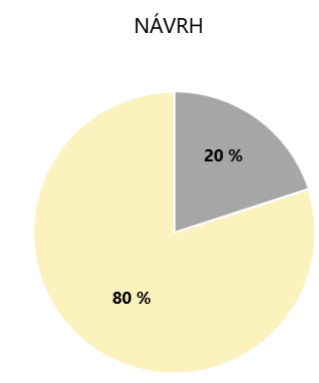


**LEGENDA**

- hranice řešeného území P01
- hranice funkčních ploch dle ÚP
- stavební čára závazná
- hrany komunikací
- novostavby
- ostatní plocha
- 1.1 značení bloků
- A plocha novostaveb
- B plocha rekonstrukcí
- C plocha novostaveb



<p>NÁZEV STAVBY</p> <p>MÍSTO STAVBY</p> <p>ZPRACOVATEL</p>	<p><b>ÚZEMNÍ STUDIE STATENICE - ZÁMEK (PLOCHA P01)</b></p> <p>STATENICE, OKRES PRAHA - ZÁPAD</p> <p><b>SIEBERTTALAŠ</b></p> <p>SIEBERT + TALAŠ, spol. s r.o.          Coral Office Park, blok D, Bucharova 1314/8          Praha 5 - Stodůlky, 158 00 Česká republika          +420 226 216 603 / praha@sieberttalas.com</p>	
<p>STUPEŇ PD</p> <p>ODPOVĚDNÝ PROJEKTANT</p> <p>PŘÍLOHU ZPRACOVAL</p> <p>KONTROLOVAL</p> <p>DATUM</p> <p>MĚŘÍTKO</p> <p>NÁZEV PŘÍLOHY</p>	<p><b>ÚZEMNÍ STUDIE</b></p> <p>ING. ARCH. TOMÁŠ JANEČEK</p> <p>ING. ARCH. ANNA KUTUZOVA</p> <p>ING. LUCIE HUSTÁ</p> <p>06 / 2021</p> <p>1 : 1000</p> <p>PODÍL PLOCH NOVÉ OBYTNÉ ZÁSTAVBY</p>	<p>AUTORIZACE</p> <p>ČÍSLO PARÉ</p>
<p>ZAKÁZKA</p>	<p>STUPEŇ REVIZE PD</p> <p>NÁZEV PŘÍLOHY</p> <p>ČÍSLO PŘÍL.</p>	41
<p>2019_016_CZ_US_R02_PODPLO_41</p>		