

Podkladová data © ČÚZK, 2023




## LEGENDA

### PLOCHY S ROZDÍLNÝM ZPŮSOBEM VYUŽITÍ

DLE VYHLÁŠKY Č. 501/2006 Sb.

**OV** PLOCHY OBČANSKÉHO VYBAVENÍ - VEŘEJNÁ INFRASTRUKTURA



### LIMITY PŘÍRODNÍ A KRAJINNÉ

-  PUPFL
-  VZDÁLENOST 50 M OD OKRAJE LESA
-  PŮDY I. A II. TŘÍDY OCHRANY ZPF

### LIMITY KULTURNÍ A HISTORICKÉ

-  ÚZEMÍ S ARCHEOLOGICKÝMI NÁLEZY I. A II. KATEGORIE

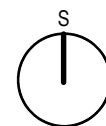
### LIMITY CIVILIZAČNÍ

-  DRÁHA CELOSTÁTNÍ - OSA DRÁHY
-  OCHRANNÉ PÁSMO DRÁHY
-  ELEKTRICKÉ VEDENÍ VN 22 KV
-  OCHRANNÉ PÁSMO ELEKTRICKÝCH VEDENÍ
-  DISTRIBUČNÍ TRAFOSTANICE
-  STŘEDOTLAKÝ PLYNOVOD (STL) - ROZVODY (ORIENTAČNÍ PRŮBĚH)
-  VODOVODNÍ ŘAD (ORIENTAČNÍ PRŮBĚH)
-  KANALIZACE DEŠŤOVÁ (ORIENTAČNÍ PRŮBĚH)
-  KANALIZACE SPLAŠKOVÁ (ORIENTAČNÍ PRŮBĚH)
-  ELEKTRONICKÉ KOMUNIKAČNÍ ZAŘÍZENÍ
-  RADIOVÉ SMĚROVÉ SPOJE
-  KABELOVÉ KOMUNIKAČNÍ VEDENÍ

CELÉ ŘEŠENÉ ÚZEMÍ SE NACHÁZÍ V OCHRANNÉM PÁSMU VEŘEJNÉHO MEZINÁRODNÍHO LETIŠTĚ PRAHA/RUZYNE – OP SE ZÁKAZEM LASEROVÝCH ZAŘÍZENÍ – SEKTOR B

CELÉ ŘEŠENÉ ÚZEMÍ SE NACHÁZÍ V OCHRANNÉM PÁSMU RADIOLOKAČNÍHO ZAŘÍZENÍ MINISTERSTVA OBRANY

CELÉ ŘEŠENÉ ÚZEMÍ JE ZÁJMOVÝM ÚZEMÍM MINISTERSTVA OBRANY Z HLEDISKA POVOLOVÁNÍ VYJMENOVANÝCH DRUHŮ STAVEB



# ZMĚNA Č. 6A ÚZEMNÍHO PLÁNU ČERNOŠICE

Výkres

**KOORDINAČNÍ VÝKRES 1:5000**

Část dokumentace / Číslo výkresu

**4 / 1**