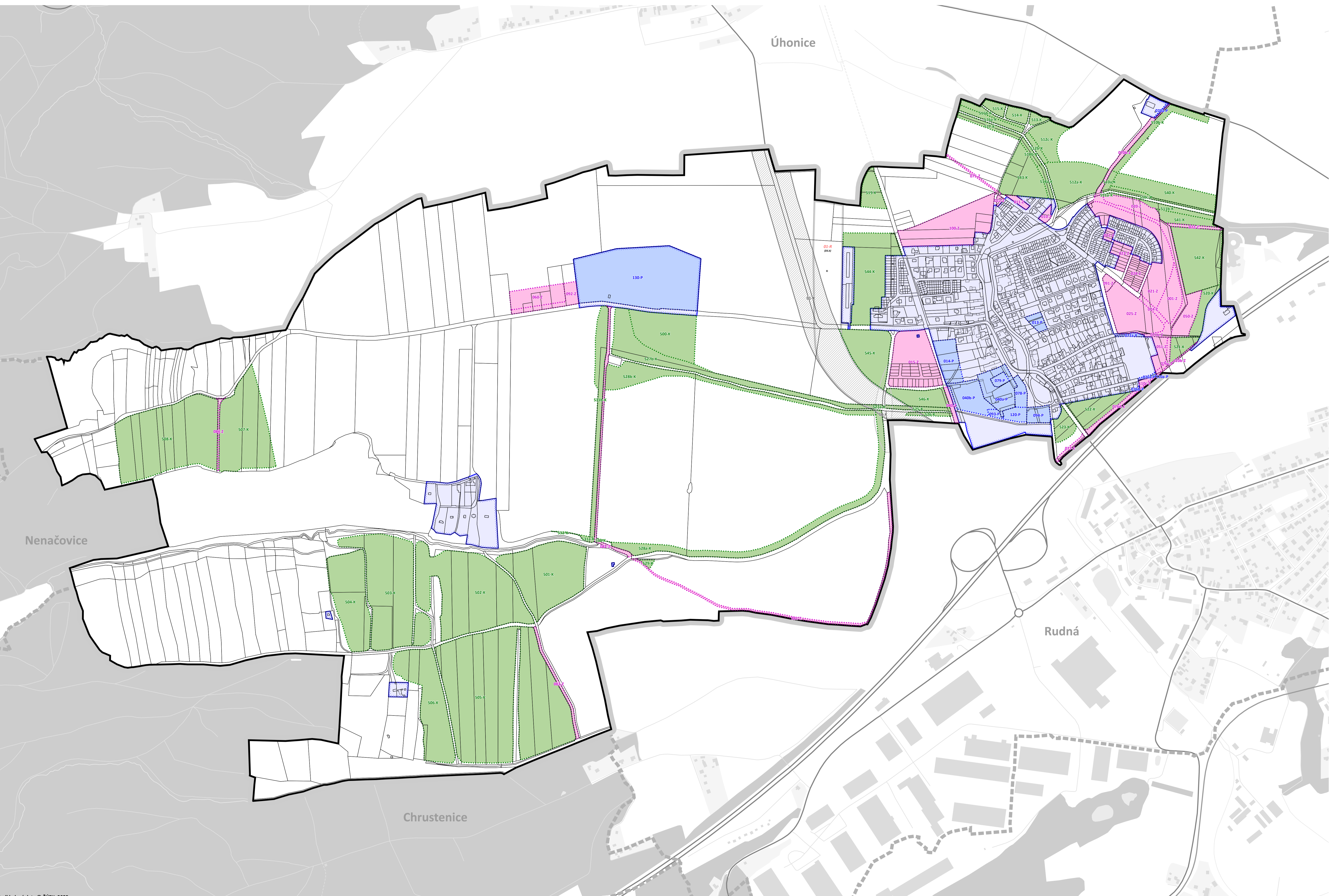


JEVY INFORMATIVNÍ	
	hranice řešeného území
	katastrální mapa
	základní báze geografických dat - ZABAGED
JEVY ZÁVAZNÉ / SCHVALOVANÉ	
ZASTAVĚNÉ ÚZEMÍ	
	zastavěné území (vymezeno v souladu s § 58 SZ ke dni 30. 4. 2022)
OZNAČENÍ PLOCH ZMĚN, KORIDORŮ ZMĚN A ÚZEMNÍCH REZERV	
	plocha přestavby
	plocha zastavitelná
	plocha změn v krajině
	koridor změn
	koridor územní rezervy



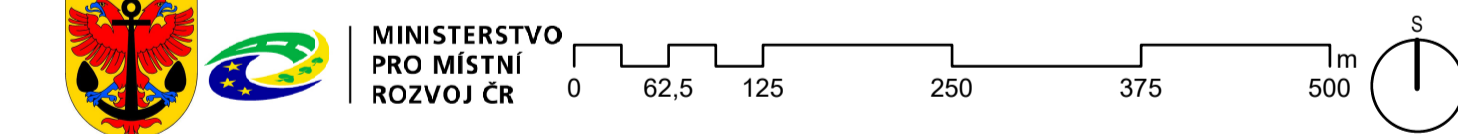
ZÁZNAM O ÚČINNOSTI

označení správního orgánu, který územní plán vydal
Zastupitelstvo Obce Drahelčice
 ošsk úředního razítka _____ podpis oprávněné úřední osoby pořizovatele _____



jméno a příjmení, funkce oprávněné úřední osoby pořizovatele
Ing. Kateřina Zimová Machová, referent územního plánování, Odbor územního plánování, Městský úřad Černošice
 datum nabytí účinnosti územního plánu
7. 10. 2022


Územní plán Drahelčice byl spolufinancován z prostředků Ministerstva pro místní rozvoj ČR.



ÚZEMNÍ PLÁN DRAHELČICE

název výkresu
VÝKRES ZÁKLADNÍHO ČLENĚNÍ ÚZEMÍ číslo výkresu **1.1**

zadavatel
Obec Drahelčice, Na Návsi 25, 252 19 Drahelčice
 pořizovatel
Městský úřad Černošice, Karlístejská 259, 252 28 Černošice
 zpracovatel
Šindlerová I felcman prostorové plánování, rozvoj území, stavební právo
 zodpovědný projektant
Ing. arch. Veronika Šindlerová, Ph.D., autorizovaná architektka ČKA č. 04 019
 ošsk autorizčního razítka _____ podpis autorizované osoby _____



zpracovatelův tým
 Ing. arch. Veronika Šindlerová, Ph.D., Mgr. Bc. Jindřich Felcman, Ph.D., Ing. Václav Hofman, Ing. Vojtěch Novotný, Ph.D., Ing. Václav Jetel, Ph.D., Ing. Milena Morávková
 datum
 září 2022 měřítko
 1 : 5 000