

## JEVY INFORMATIVNÍ

- katastrální mapa
- výškopis (vrstevnice à 2 m)
- zastavěné území (vymezeno v souladu s § 58 SZ ke dni 2.1.2017)

## LIMITY VYUŽITÍ ÚZEMÍ

STAV

### OCHRANA LESA

- pozemky určené k plnění funkcí lesa
- vzdálenost 50 m od okraje lesa

### OCHRANA ZEMĚDĚLSKÉHO PŮDNÍHO FONDU

- investice do půdy – plošné (meliorace)

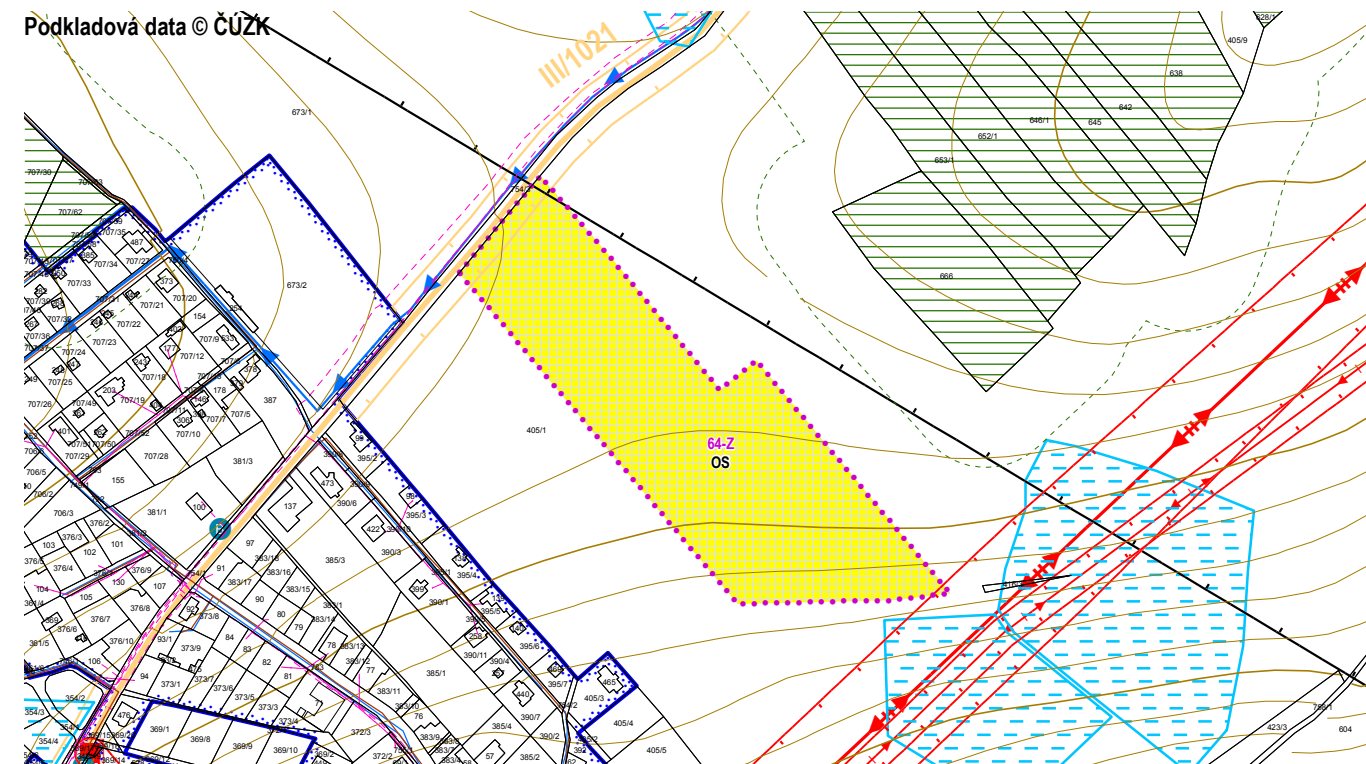
### DOPRAVNÍ INFRASTRUKTURA

- autobusová zastávka
- silnice III. třídy
- ochranné pásmo silnice III. třídy
- ochranné pásmo leteckých pozemních zařízení radionavigačních

### TECHNICKÁ INFRASTRUKTURA

- distribuční trafostanice
- nadzemní vedení (elektrizační soustavy) VN 22 kV
- nadzemní vedení (elektrizační soustavy) VVN 220 kV
- ochranné pásmo nadzemního vedení elektrizační soustavy
- kanalizační stoka
- vodovodní řad – ostatní vedení
- přiváděcí vodovodní řad
- elektronické komunikační vedení - kabelové

Podkladová data © ČÚZK



## JEVY ZÁVAZNÉ / SCHVALOVANÉ

### OZNAČENÍ PLOCH ZMĚN

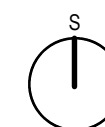
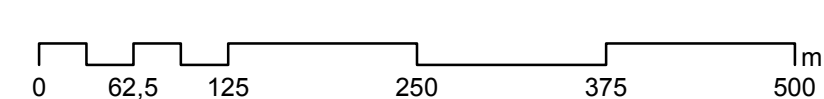
- STABILIZOVANÉ PLOCHY
- PLOCHY ZMĚN
- plocha zastavitelná

### PLOCHY A KORIDORY

#### PLOCHY S ROZDÍLNÝM ZPŮSOBEM VYUŽITÍ

- STABILIZOVANÉ PLOCHY
- PLOCHY ZMĚN
- PLOCHY OBČANSKÉHO VYBAVENÍ

- OS - sport



# ZMĚNA č.1 ÚP HVOZDNICE

název výkresu

KOORDINAČNÍ VÝKRES

číslo výkresu

II.1

datum

březen 2020

měřítko

1 : 5 000