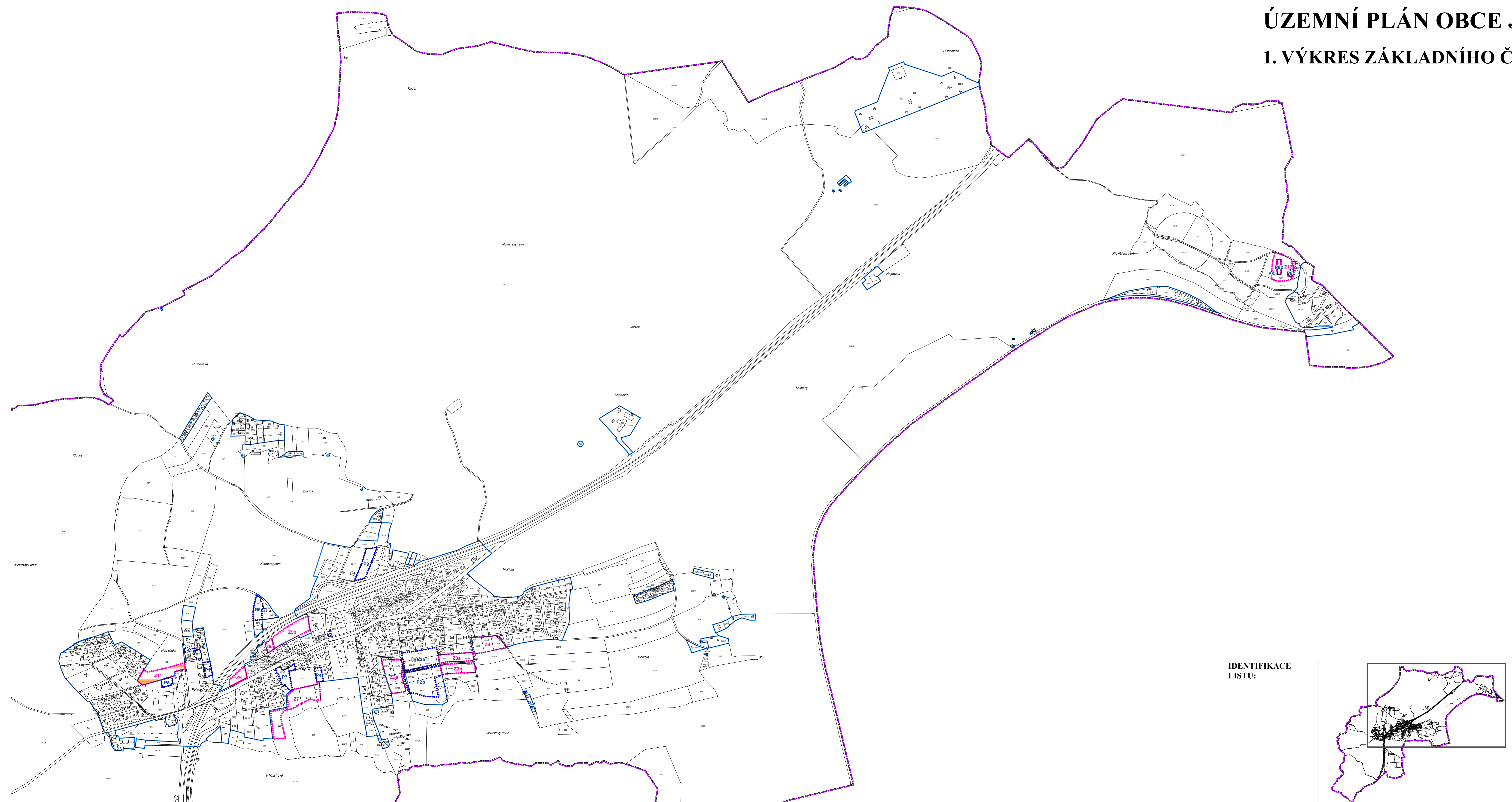



ÚZEMNÍ PLÁN OBCE JÍLOVIŠTĚ - severovýchod

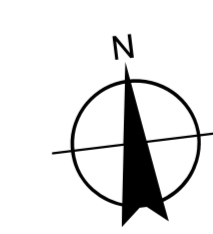
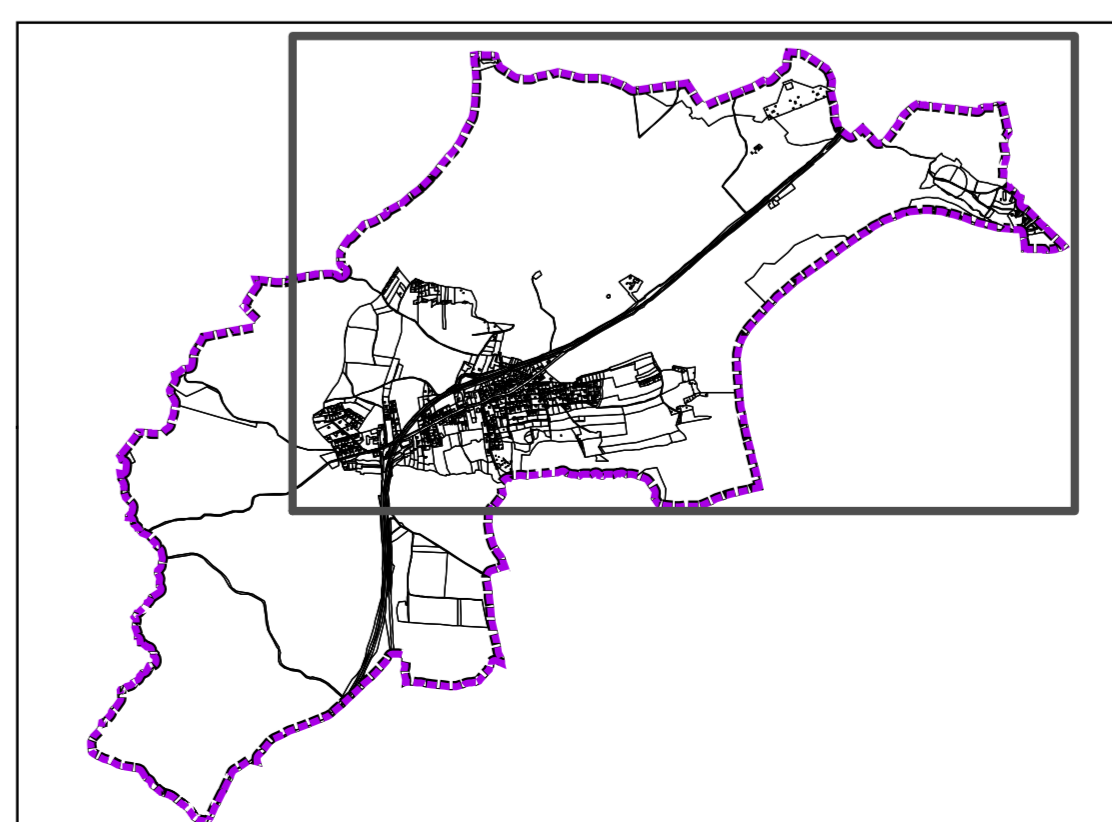
1. VÝKRES ZÁKLADNÍHO ČLENĚNÍ ÚZEMÍ - 1: 5 000



LEGENDA:

	plochy stabilizované		plochy změn
	hranice řešeného území		Z1
	zastavěné území k 1.6.2015		P1
	zastavitelné plochy		
	plochy přestavby		
	plochy, jejichž změny využítí prověřit územní studie		

IDENTIFIKACE LISTU:



Územní plán		JÍLOVIŠTĚ
ZHOTOVITEL: Doc. Ing. arch. Ivan Horký, DrSc. ARCHIS Matějská 48 160 00 Praha 6	VÝKRES: VÝKRES ZÁKLADNÍHO ČLENĚNÍ ÚZEMÍ	ČÍSLO: 1
AUTOR: Doc. Ing. arch. Ivan Horký, DrSc.	ETAPA:	MĚŘÍTKO: 1: 5 000
SPOLUPRÁCE: Ing. Kamila Svobodová, Ph.D. Ing. Roman Vodný	NÁVRH	září 2015
Registrační číslo projektu: CZ.1.06/5.3.00/08.07009		