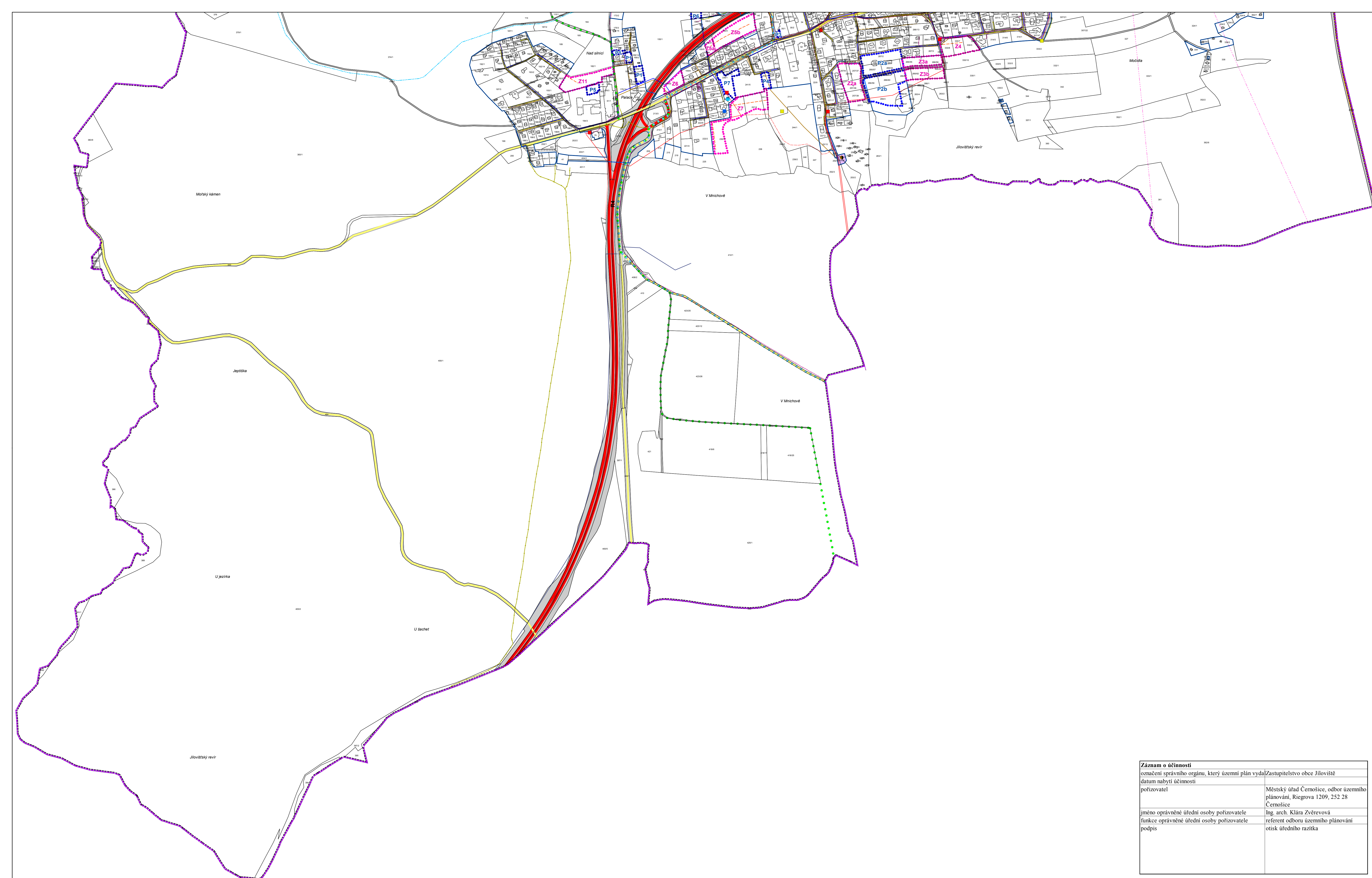




ÚZEMNÍ PLÁN JÍLOVIŠTĚ - jihozápad

3. KONCEPCE DOPRAVNÍ A TECHNICKÉ INFRASTRUKTURY - 1: 5 000



LEGENDA:

- plochy stabilizované
- plochy změn
- hranice řešeného území
- zastavěné území k 1.6.2015
- zastavitelné plochy
- plochy přestavby

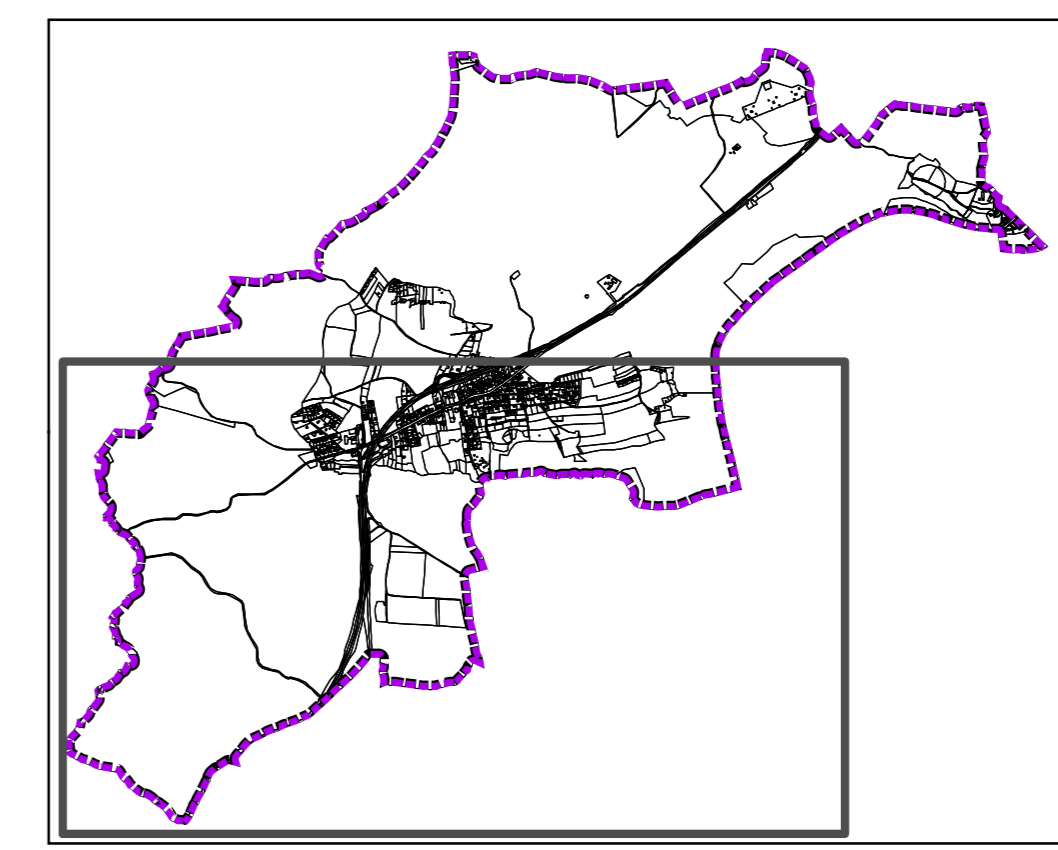
plochy stabilizované

- #### DOPRAVNÍ INFRASTRUKTURA:
- DS - plochy dopravní infrastruktury
 - rychlostní komunikace a silnice I. třídy
 - silnice II. třídy
 - silnice III. třídy
 - místní obslužné komunikace
 - cyklotrasa
 - hipostežka
 - koridor pro umístění protihlukových opatření

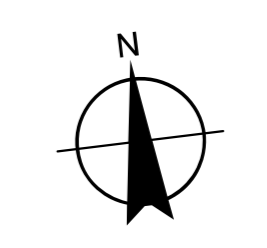
TECHNICKÁ INFRASTRUKTURA:

- TI - plochy technické infrastruktury
- čerpační stanice
- čistírna odpadních vod COV
- vodojem
- úprava vody
- trasa kabelového vedení NN
- distribuční trafostanice
- trasa vedení VVN
- trasa vřehního vedení VN
- trasa kabelového vedení VN
- trasa radioreléového zařízení
- vedení STL plynovodu
- komunikační vedení O2
- vodovod výtlačný
- vodovod zásobovací
- vodovod přírodní
- trasa vodovodního přivaděče
- dešťová kanalizace
- splašková výtlačková kanalizace
- splašková gravitační kanalizace
- sdrúžený koridor inženýrských sítí a místních obslužných komunikací

IDENTIFIKACE LISTU:



Záznam o účinnosti	
označení správního orgánu, který územní plán vydal	Zastupitelstvo obce Jíloviště
datum nabytí účinnosti	
pořizovatel	Městský úřad Černošice, odbor územního plánování, Riegrova 1209, 252 28 Černošice
jméno oprávněné úřední osoby pořizovatele	Ing. arch. Klára Zvěřevová
funkce oprávněné úřední osoby pořizovatele	referent odboru územního plánování
podpis	otisk úředního razítka



Územní plán		JÍLOVIŠTĚ	
ZHOTOVITEL: Doc. Ing. arch. Ivan Horký, DrSc. ARCHIS Matějská 48 160 00 Praha 6	VÝKRES: KONCEPCE DOPRAVNÍ A TECHNICKÉ INFRASTRUKTURY	ČÍSLO: 3	
AUTOR: Doc. Ing. arch. Ivan Horký, DrSc. SPOLUPRÁCE: Ing. Kamila Svobodová, Ph.D. Ing. Roman Vodný	ETAPA:	MĚŘÍTKO: 1: 5 000	září 2015
Registrační číslo projektu: CZ 1.06/5.3.00/08.07009			