
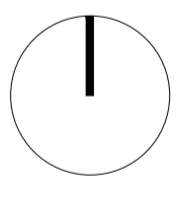

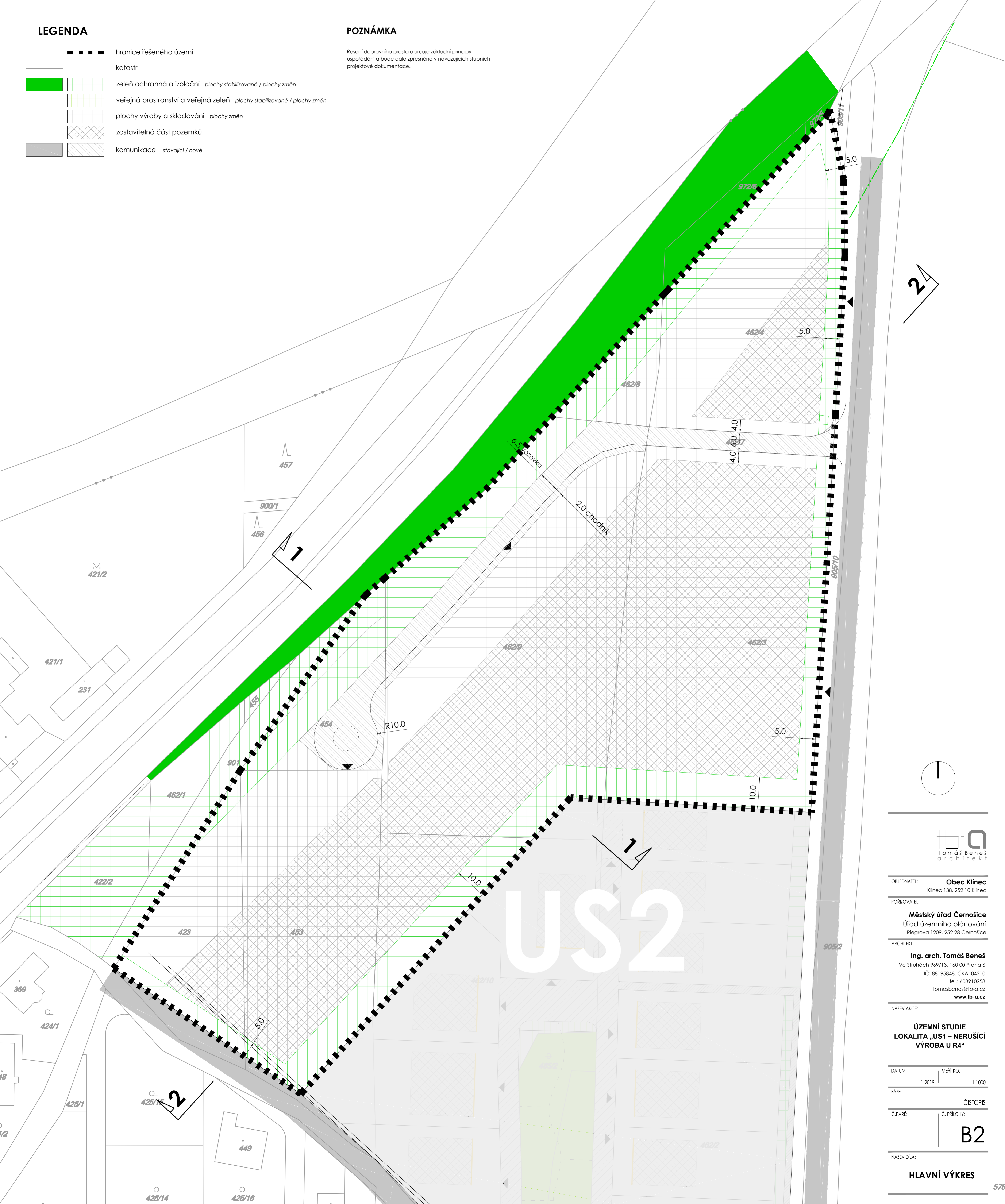


**LEGENDA**

- ■ ■ ■ ■ hranice řešeného území
- katastr
- zeleň ochranná a izolační plochy stabilizované / plochy změn
- veřejná prostranství a veřejná zeleň plochy stabilizované / plochy změn
- plochy výroby a skladování plochy změn
- zastavitelná část pozemků
- komunikace stávající / nové

**POZNÁMKA**

Řešení dopravního prostoru určuje základní principy uspořádání a bude dále zpřesněno v navazujících stupních projektové dokumentace.



OBJEDNATEL: **Obec Klíneč**  
Klíneč 138, 252 10 Klíneč

PORÍZOVATEL: **Městský úřad Černošice**  
Úřad územního plánování  
Riegrova 1209, 252 28 Černošice

ARCHITEKT: **Ing. arch. Tomáš Beneš**  
Ve Struhách 969/13, 160 00 Praha 6  
IČ: 88195848, ČKA: 04210  
tel.: 608910258  
tomasbenes@tb-a.cz  
www.tb-a.cz

NÁZEV AKCE: **ÚZEMNÍ STUDIE  
LOKALITA „US1 – NERUŠÍCÍ  
VÝROBA U R4“**

DATUM: 1.2019 MĚŘÍTKO: 1:1000

FÁZE: ČISTOPIS

Č.PARÉ: Č. PŘÍLOHY: **B2**

NÁZEV DÍLA: **HLAVNÍ VÝKRES**