










LIMITY VYUŽITÍ ÚZEMÍ


OCHRANA POVRCHOVÝCH A PODZEMNÍCH VOD

-  vodní nádrž
-  vodní zdroj pro zásobování pitnou vodou
-  ochranné pásmo vodního zdroje
-  potenciální funkční niva




OCHRANA PŘÍRODY A KRAJINY

-  památný strom
-  přírodní park
-  ÚSES – biocentrum lokální navržené (LBC) (dle platného ÚPO Lichoceves)
-  ÚSES – lokální biokoridor (LBK) funkční (dle platného ÚPO Lichoceves)
-  ÚSES – lokální biokoridor (LBK) navržený (dle platného ÚPO Lichoceves)









OCHRANA ZEMĚDĚLSKÉHO PŮDNÍHO FONDU

-  ZPF I. a II. třídy ochrany









OCHRANA ARCHEOLOGICKÉHO DĚDICTVÍ

-  území s archeologickými nálezy I. kategorie
-  území s archeologickými nálezy II. kategorie
-  území s archeologickými nálezy III. kategorie – zbytek správního území obce

OCHRANA DOPRAVNÍ INFRASTRUKTURY

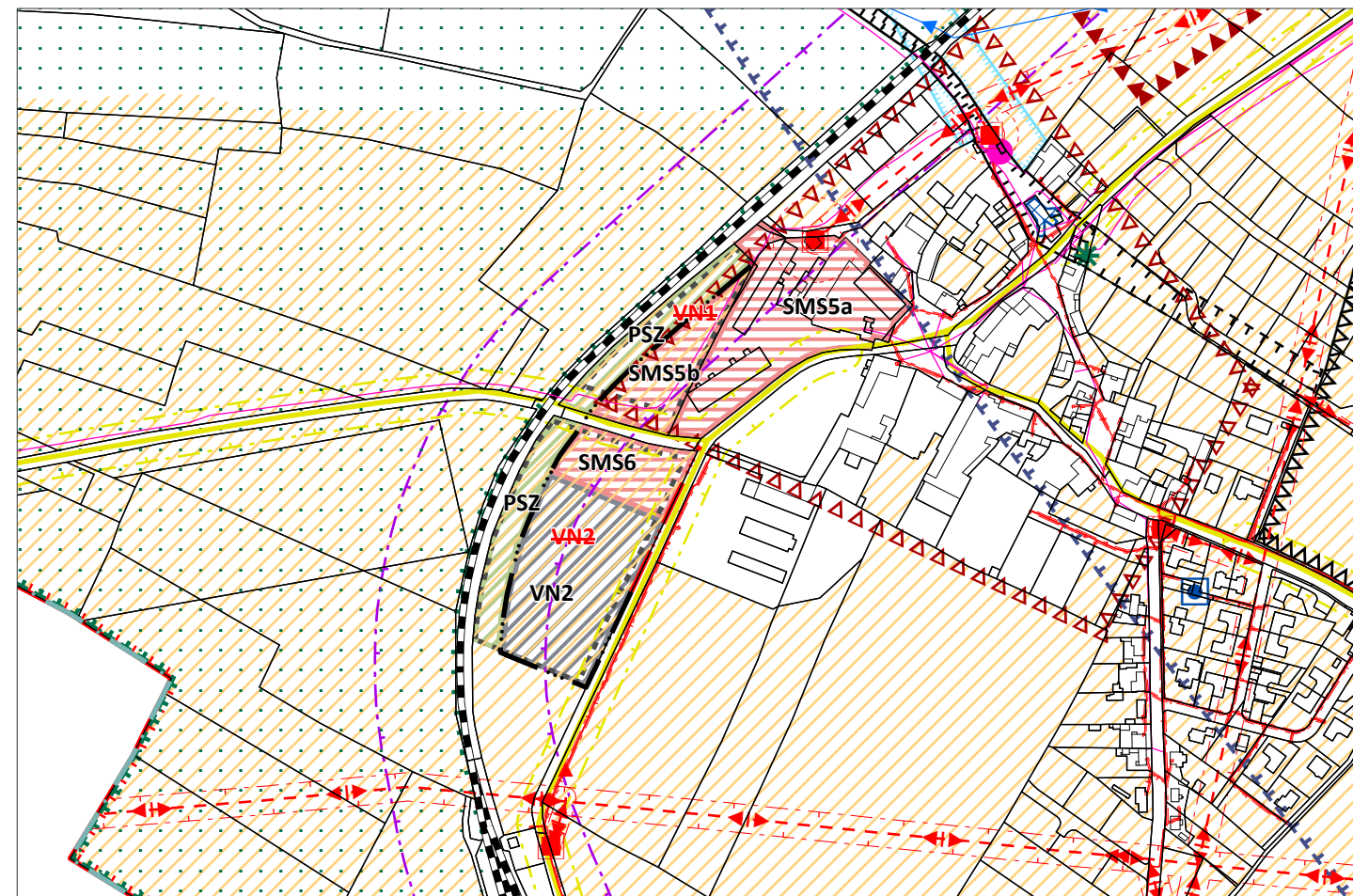
-  silnice III. třídy – osa jízdního pásu
-  ochranné pásmo silnice III. třídy
-  železniční trať – osa koleje
-  ochranné pásmo železniční trati
-  ochranné pásmo letiště – s výškovým omezením staveb
-  ochranné pásmo leteckého pozemního radionavigačního zařízení – celé správní území obce
-  ochranné pásmo se zákazem laserových zařízení – sektor B
-  ochranné pásmo se zákazem laserových zařízení pro vojenské letiště Kbely – celé správní území obce

OCHRANA TECHNICKÉ INFRASTRUKTURY

-  nadzemní elektrické vedení VN 22 kV
-  elektrické vedení NN
-  ochranné pásmo elektrického vedení
-  distribuční trafostanice
-  ochranné pásmo distribuční trafostanice
-  vodovodní řad
-  komunikační vedení
-  elektronické komunikační zařízení

ZVLÁŠTNÍ ZÁJMY MINISTERSTVA OBRANY


- celé správní území obce je situováno v ochranném pásmu radiolokačního zařízení Ministerstva obrany
- celé správní území je zájmovým územím Ministerstva obrany z hlediska povolování vyjmenovaných druhů staveb





Podkladová data © ČÚZK, 2022

ÚZEMÍ POLYFUNKČNÍ

OBYTNÁ A SMÍŠENÁ ÚZEMÍ

- | | | | |
|------------|---|----------------|---|
| STÁV. STAV | NÁVRH | ÚZEMNÍ REZERVA | |
| |  | | smíšené území malých sídel – RD, bytové objekty, obchody, nevýrobní služby obyvatelstvu |

VÝROBY A SLUŽEB




- | | |
|---|---|
|  | sklady, výrobní služby, nerušící výroba, komerční aktivity |
|  | sklady, výrobní služby, nerušící výroba, komerční aktivity – rušené |

MONOFUNKČNÍ PLOCHY

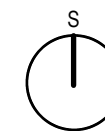
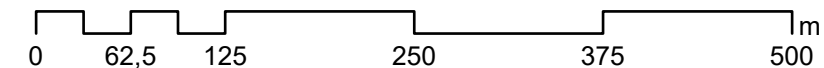
PŘÍRODA, KRAJINA, ZELEŇ

- | | |
|---|---------------|
|  | sady, zahrady |
|---|---------------|

LIMITUJÍCÍ PRVKY

- | | |
|---|---------------------------------------|
|  | katastrální hranice (stávající stav) |
|  | hranice zastavitelného území |
|  | hranice zastavitelného území – rušená |

1 : 5 000



ZMĚNA č. 2 ÚPO LICHOCEVES – NOUTONICE

název výkresu

číslo výkresu

KOORDINAČNÍ VÝKRES

B.8