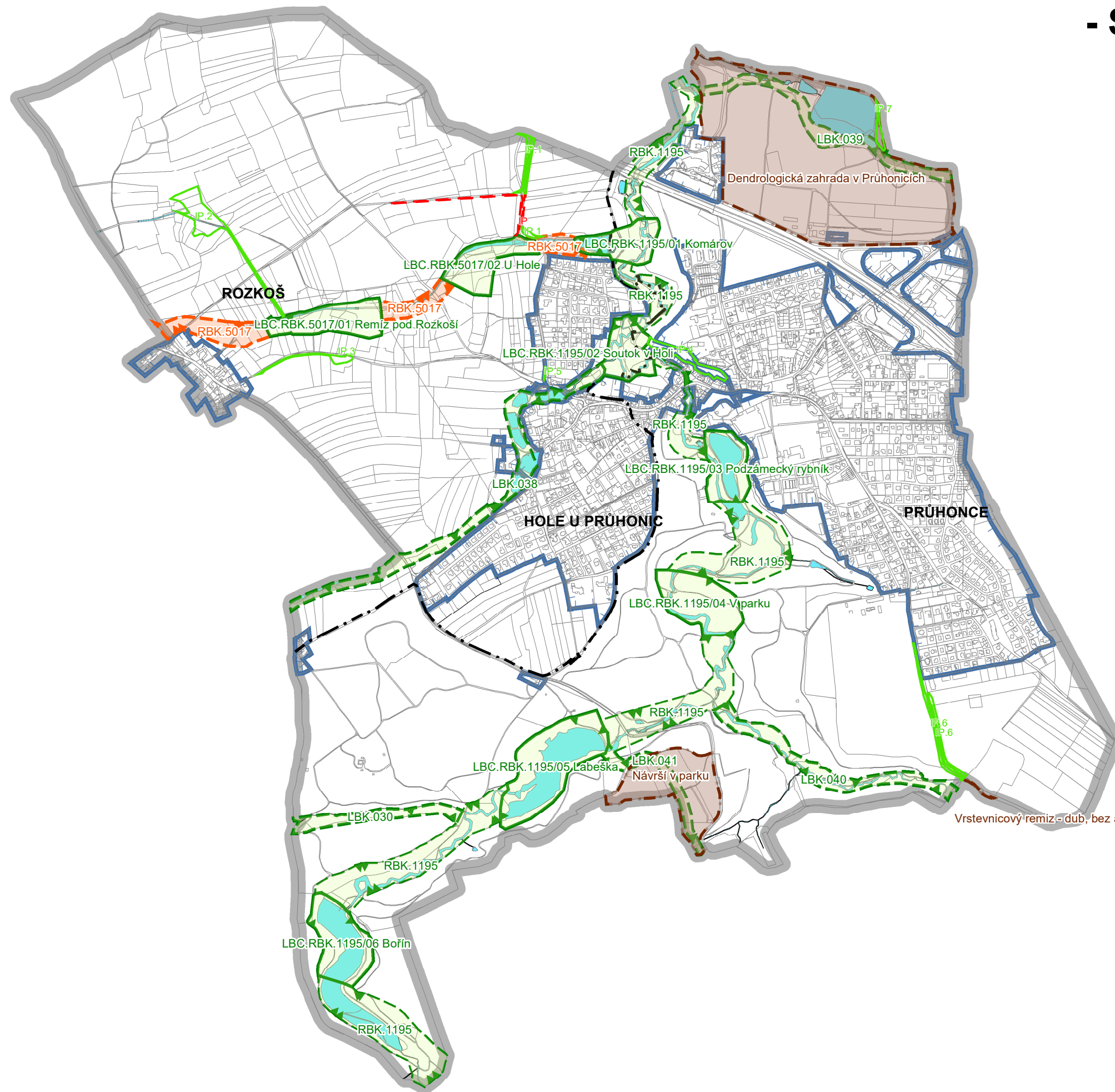






Změna č. 4.1 ÚP Průhonic - Schéma č. 1 ÚSES



-  HRANICE ŘEŠENÉHO ÚZEMÍ
-  ZASTAVĚNÉ ÚZEMÍ
-  HRANICE DLE KATASTRU NEMOVITOSTÍ
-  PLOCHY VODNÍ A VODNÍCH TOKŮ

OCHRANA PŘÍRODY A KRAJINY

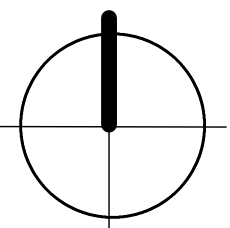
- | funkční | | k založení | |
|---|--------|---|-----------------------|
|  | RBK... |  | REGIONÁLNÍ BIODORIDOR |
|  | LBK... | | LOKÁLNÍ BIODORIDOR |
|  | LBC... | | LOKÁLNÍ BIOCENTRUM |

DALŠÍ ZOBRAZOVANÉ JEVY

- | | | | |
|--|-----|---|---|
|  | IP |  | INTERAKČNÍ PRVKY |
|  | VKP | | VÝZNAMNÝ KRAJINNÝ PRVEK
REGISTROVANÝ |

SEZNAM INTERAKČNÍCH PRVKŮ

- IP.1 Meze podél cesty s převážně travnatým pokryvem.
- IP.2 Prameniště a navazující vodoteč s řídkými břehovými porosty.
- IP.3 Tůň s navazující loukou, stávající mez a návrh meze na orné půdě.
- IP.4 Skalní hrana s lesním porostem v zástavbě.
- IP.5 Porost dřevin u silnice
- IP.6 Liniové porosty na okraji botanické zahrady.



1:15 000