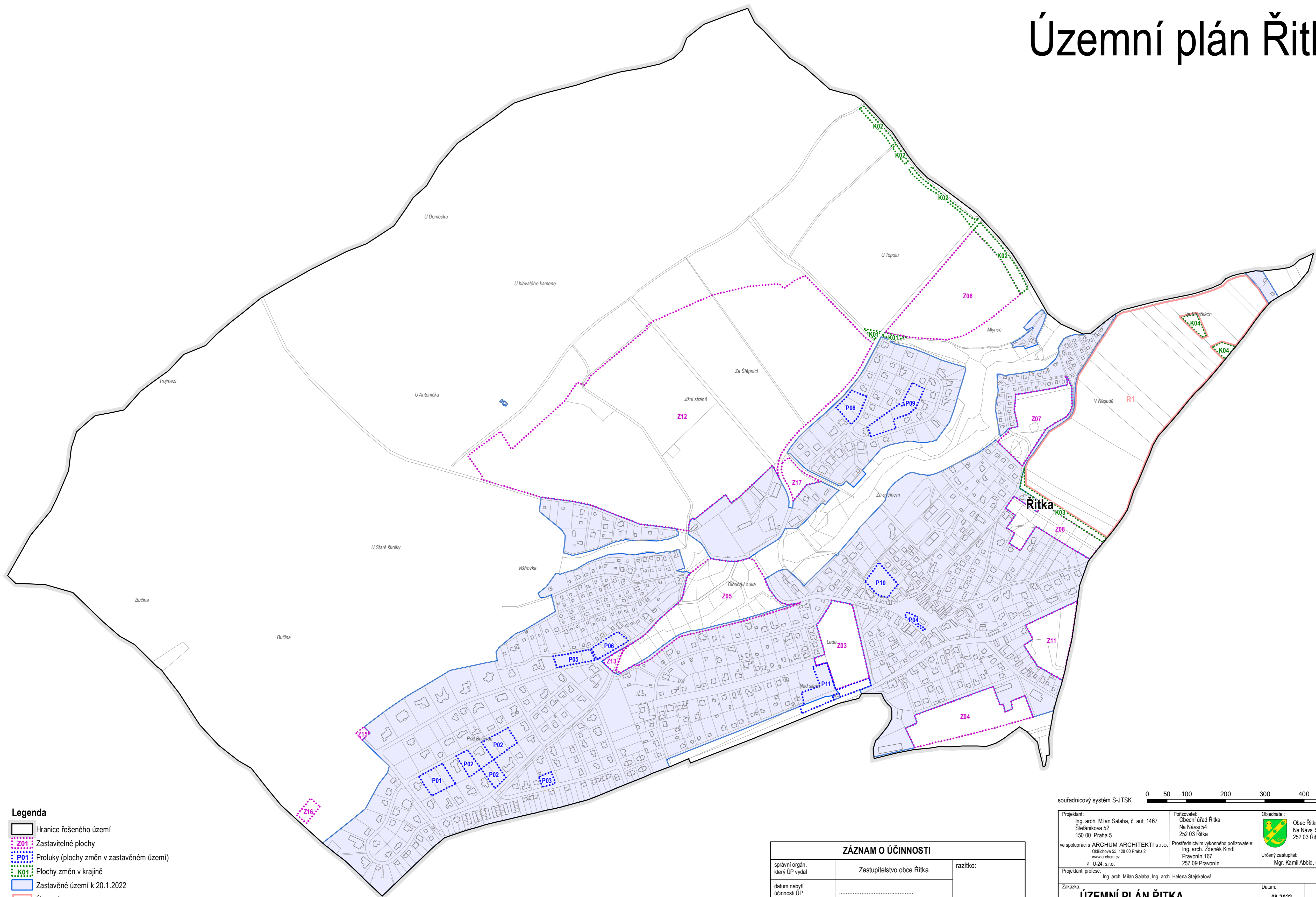




Územní plán Řitka



- Legenda**
- Hranice řešeného území
 - Z01 : Zastavitelné plochy
 - P01 : Proluky (plochy změn v zastavěném území)
 - K01 : Plochy změn v krajině
 - Zastavěné území k 20.1.2022
 - Územní rezervy
 - Katastrální mapa platná ke dni 16.1.2022

ZÁZNAM O ÚČINNOSTI		
správní orgán, který ÚP vydal	Zastupitelstvo obce Řitka	razítko:
datum nabytí účinnosti ÚP	
oprávněná úřední osoba pořizovatele	Mgr. Kamil Abbid, starosta	podpis:



Projektant: Ing. arch. Milan Salaba, č. aut. 1467 Stefánikova 52 150 00 Praha 5	Pořizovatel: Obecní úřad Řitka Na Návsi 54 252 03 Řitka	Objednatel:  Obec Řitka Na Návsi 54 252 03 Řitka
ve spolupráci s ARCHUM ARCHITEKTI s.r.o. Odtřichova 55, 128 00 Praha 2 www.archum.cz a U-24, s.r.o.	Prostřednictvím výkoného pořizovatele: Ing. arch. Zdeněk Kindl Pravonín 167 257 09 Pravonín	Určený zastupitel: Mgr. Kamil Abbid, starosta
Projektanti profese: Ing. arch. Milan Salaba, Ing. arch. Helena Stejskalová		
Zakázka: ÚZEMNÍ PLÁN ŘITKA	Datum: 08-2022	
Etapa: -	Formát: B2	Číslo výkresu: 1
Název výkresu: VÝKRES ZÁKLADNÍHO ČLENĚNÍ ÚZEMÍ	Měřítko: 1:5 000	