
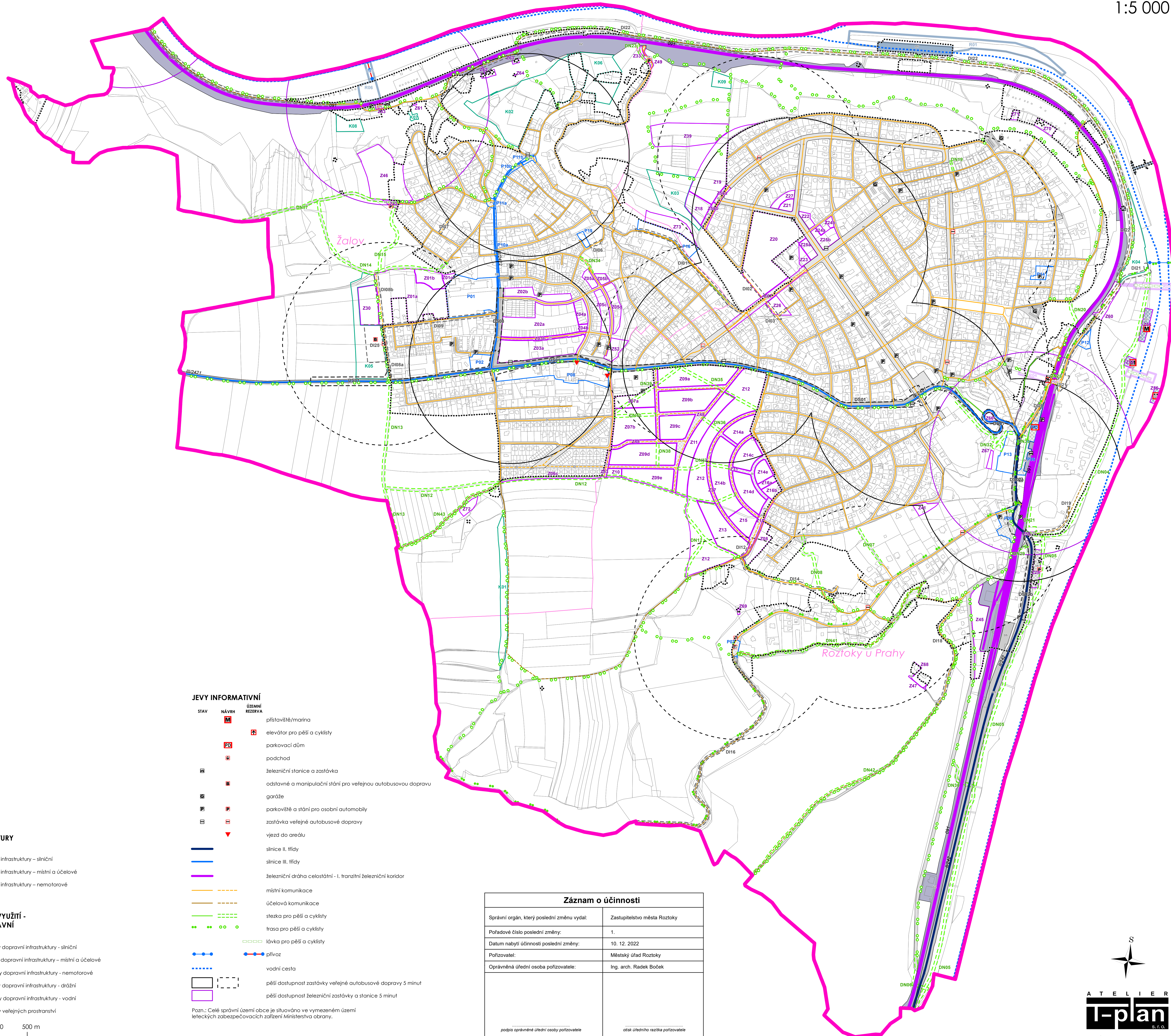


# ÚZEMNÍ PLÁN ROZTOKY - ÚPLNÉ ZNĚNÍ PO VYDÁNÍ ZMĚNY Č. 1

## 4. VÝKRES KONCEPCE DOPRAVNÍ INFRASTRUKTURY



1:5 000



- ADMINISTRATIVNÍ ČLENĚNÍ**
- hranice řešeného území
  - hranice katastru
  - hranice parcely

- ZÁKLADNÍ ČLENĚNÍ ÚZEMÍ**
- zastavěné území
  - zastaviteľná plocha
  - plocha přestavby
  - plocha změn v krajině


- KORIDORY DOPRAVNÍ INFRASTRUKTURY**
- koridory pro umístění vedení dopravní infrastruktury - silniční
  - koridory pro umístění vedení dopravní infrastruktury - místní a účelové
  - koridory pro umístění vedení dopravní infrastruktury - nemotorové

- PLOCHY S ROZDÍLNÝM ZPŮSOBEM VYUŽITÍ - VĚŘEJNÁ INFRASTRUKTURA - DOPRAVNÍ**
- DS - plochy dopravní infrastruktury - silniční
  - DI - plochy dopravní infrastruktury - místní a účelové
  - DN - plochy dopravní infrastruktury - nemotorové
  - DZ - plochy dopravní infrastruktury - drážní
  - DV - plochy dopravní infrastruktury - vodní
  - PV - plochy veřejných prostranství

- JEVY INFORMATIVNÍ**
- |   |              |                       |   |
|---|--------------|-----------------------|---|
| <span style="border: 1px solid red; display: inline-block; width: 10px; height: 10px;"></span>      | <b>NÁVRH</b> | <b>ÚZEMNÍ REZERVA</b> |   |
| <span style="border: 1px solid red; display: inline-block; width: 10px; height: 10px;"></span>      | <b>M</b>     |                       | přístaviště/marina  |
| <span style="border: 1px solid red; display: inline-block; width: 10px; height: 10px;"></span>      | <b>E</b>     |                       | elevator pro pěši a cyklisty                                  |
| <span style="border: 1px solid red; display: inline-block; width: 10px; height: 10px;"></span>      | <b>PD</b>    |                       | parkovací dům   |
| <span style="border: 1px solid red; display: inline-block; width: 10px; height: 10px;"></span>      | <b>S</b>     |                       | podchod   |
| <span style="border: 1px solid red; display: inline-block; width: 10px; height: 10px;"></span>      | <b>ST</b>    |                       | železniční stanice a zastávka                                 |
| <span style="border: 1px solid red; display: inline-block; width: 10px; height: 10px;"></span>      | <b>B</b>     |                       | odstavné a manipulační stání pro veřejnou autobusovou dopravu |
| <span style="border: 1px solid red; display: inline-block; width: 10px; height: 10px;"></span>      | <b>G</b>     |                       | garáže  |
| <span style="border: 1px solid red; display: inline-block; width: 10px; height: 10px;"></span>      | <b>IP</b>    |                       | parkoviště a stání pro osobní automobily                      |
| <span style="border: 1px solid red; display: inline-block; width: 10px; height: 10px;"></span>      | <b>ES</b>    |                       | zastávka veřejné autobusové dopravy                           |
| <span style="border: 1px solid red; display: inline-block; width: 10px; height: 10px;"></span>      | <b>V</b>     |                       | vjezd do areálu   |
| <span style="border-bottom: 2px solid blue; display: inline-block; width: 15px;"></span>            |              |                       | silnice II. třídy   |
| <span style="border-bottom: 2px solid blue; display: inline-block; width: 15px;"></span>            |              |                       | silnice III. třídy  |
| <span style="border-bottom: 2px solid magenta; display: inline-block; width: 15px;"></span>         |              |                       | železniční dráha celostátní - I. tranzitní železniční koridor |
| <span style="border-bottom: 2px solid orange; display: inline-block; width: 15px;"></span>          |              |                       | místní komunikace   |
| <span style="border-bottom: 2px dashed orange; display: inline-block; width: 15px;"></span>         |              |                       | účelová komunikace  |
| <span style="border-bottom: 2px dashed green; display: inline-block; width: 15px;"></span>          |              |                       | stezka pro pěši a cyklisty                                    |
| <span style="border-bottom: 2px dashed green; display: inline-block; width: 15px;"></span>          |              |                       | trasa pro pěši a cyklisty                                     |
| <span style="border-bottom: 2px dashed green; display: inline-block; width: 15px;"></span>          |              |                       | lávka pro pěši a cyklisty                                     |
| <span style="border-bottom: 2px dashed blue; display: inline-block; width: 15px;"></span>           |              |                       | přívaz  |
| <span style="border-bottom: 2px dashed blue; display: inline-block; width: 15px;"></span>           |              |                       | vodní cesta   |
| <span style="border: 1px dashed black; display: inline-block; width: 15px; height: 10px;"></span>   |              |                       | pěši dostupnost zastávky veřejné autobusové dopravy 5 minut   |
| <span style="border: 1px dashed magenta; display: inline-block; width: 15px; height: 10px;"></span> |              |                       | pěši dostupnost železniční zastávky a stanice 5 minut         |

Pozn.: Celé správní území obce je situováno ve vymezeném území leteckých zabezpečovacích zařízení Ministerstva obrany.

Záznam o účinnosti	
Správní orgán, který poslední změnu vydal:	Zastupitelstvo města Roztoky
Pořadové číslo poslední změny:	1.
Datum nabytí účinnosti poslední změny:	10. 12. 2022
Pořizovatel:	Městský úřad Roztoky
Oprávněná úřední osoba pořizovatele:	Ing. arch. Raděk Boček



listopad 2022