









-  hranice řešeného území
-  plochy územních rezerv
-  plochy změn
-  plochy přestavby
-  plochy změny v nezastavěném území
-
- Z označení plochy změn
- P označení plochy přestavby
- ZX označení plochy změn v nezastavěném území
-
-  hranice zastavěného území 3/2010
-  hranice zastavitelné plochy z platného ÚPO
-  hranice zastavitelné plochy navržené změnou č.1

**VÝKRES
ZÁKLADNÍHO
ČLENĚNÍ ÚZEMÍ**
ÚZEMNÍ PLÁN
OBCE SVRKYNĚ
ZMĚNA Č.1

VÝKRES PARE

ING. ARCH. J. MEJSNAROVÁ
AUTORIZOVANÝ ARCHITEKT
URBANISTICKÉ STUDIO KRAJNÍKOVA 1131/2
DOBŘICHOVICE

1

DATUM ZPRACOVÁNÍ 3/2013

MĚŘÍTKO
1:5000

