

ZÁVAZNÉ PRVKY

- hranice řešeného území
- označení veřejně prospěšných staveb – dopravní infrastruktura
- označení koridorů veřejně prospěšných staveb – dopravní infrastruktura
- označení veřejně prospěšných staveb – technická infrastruktura
- označení koridorů veřejně prospěšných staveb – technická infrastruktura
- označení veřejně prospěšných opatření - ÚSES


ZÁZNAM O ÚČINNOSTI

osvědčení správního orgánu, který změnu územního plánu vydal

Zastupitelstvo obce Buzany

otisk úředního razítka

podpis oprávněné úřední osoby pořizovatele

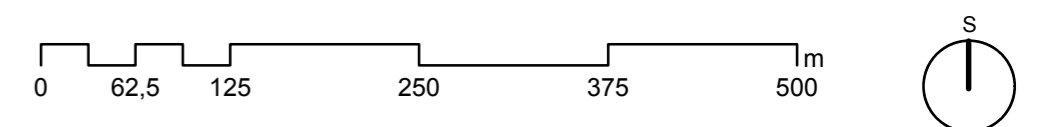


jméno a příjmení, funkce oprávněné úřední osoby pořizovatele

Ing. Helena Ušiaková, referent územního plánování, Odbor územního plánování, Městský úřad Černošice

datum nabytí účinnosti změny územního plánu

26. 1. 2022



**ÚZEMNÍ PLÁN ZBUZANY
ÚPLNÉ ZNĚNÍ PO VYDÁNÍ ZMĚNY Č. 2**

VÝKRES VEŘEJNĚ PROSPĚŠNÝCH STAVEB A OPATŘENÍ

4

zadavatel
Obec Buzany, Na Návsi č.p. 1, 252 25 Buzany

pořizovatel

Městský úřad Černošice, Odbor územního plánování, Karlštejská 259, 252 28 Černošice

zpracovatel


Šindlerová I Felcman prostorové plánování, rozvoj území, stavební právo

zodpovědný projektant

Ing. arch. Veronika Šindlerová, Ph.D., autorizovaná architektka ČKA č. 04 019

otisk autorizujícího razítka

podpis autorizované osoby



zpracovatelský tým

Ing. arch. Veronika Šindlerová, Ph.D., Ing. arch. Alena Švandelíková, Mgr. Bc. Jindřich Felcman, Ing. Milena Morávková, Ing. Daniel Franke, Ph.D.

datum

leden 2022

měřítko

1 : 5 000