



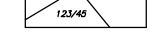





ZLATNÍKY-HODKOVICE

LEGENDA

-  HRANICE ŘEŠENÉHO ÚZEMÍ = HRANICE OBCE
-  HRANICE KATASTRŮ
-  ÚDAJE MAPY KN – PRÁVNÍ STAV ÚZEMÍ KE DNI 11. 2. 2013
-  ZASTAVĚNÉ ÚZEMÍ K 1. 2. 2013 (VYMEZENO DLE PARAGRAFU 58 STAVEBNÍHO ZÁKONA NAD MAPOU KN)
-  ZASTAVITELNÉ PLOCHY V K.Ú. ZLATNÍKY U PRAHY
-  ZASTAVITELNÉ PLOCHY V K.Ú. HODKOVICE U ZLATNÍKŮ

PLOCHY A KORIDORY S MOŽNOSTÍ VYVLASTNĚNÍ I UPLATNĚNÍ PŘEDKUPNÍ PRÁVA



DOPRAVNÍ INFRASTRUKTURA

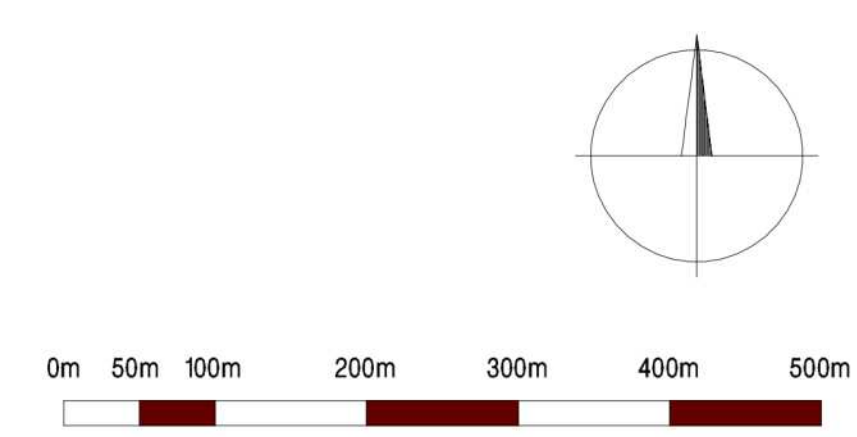
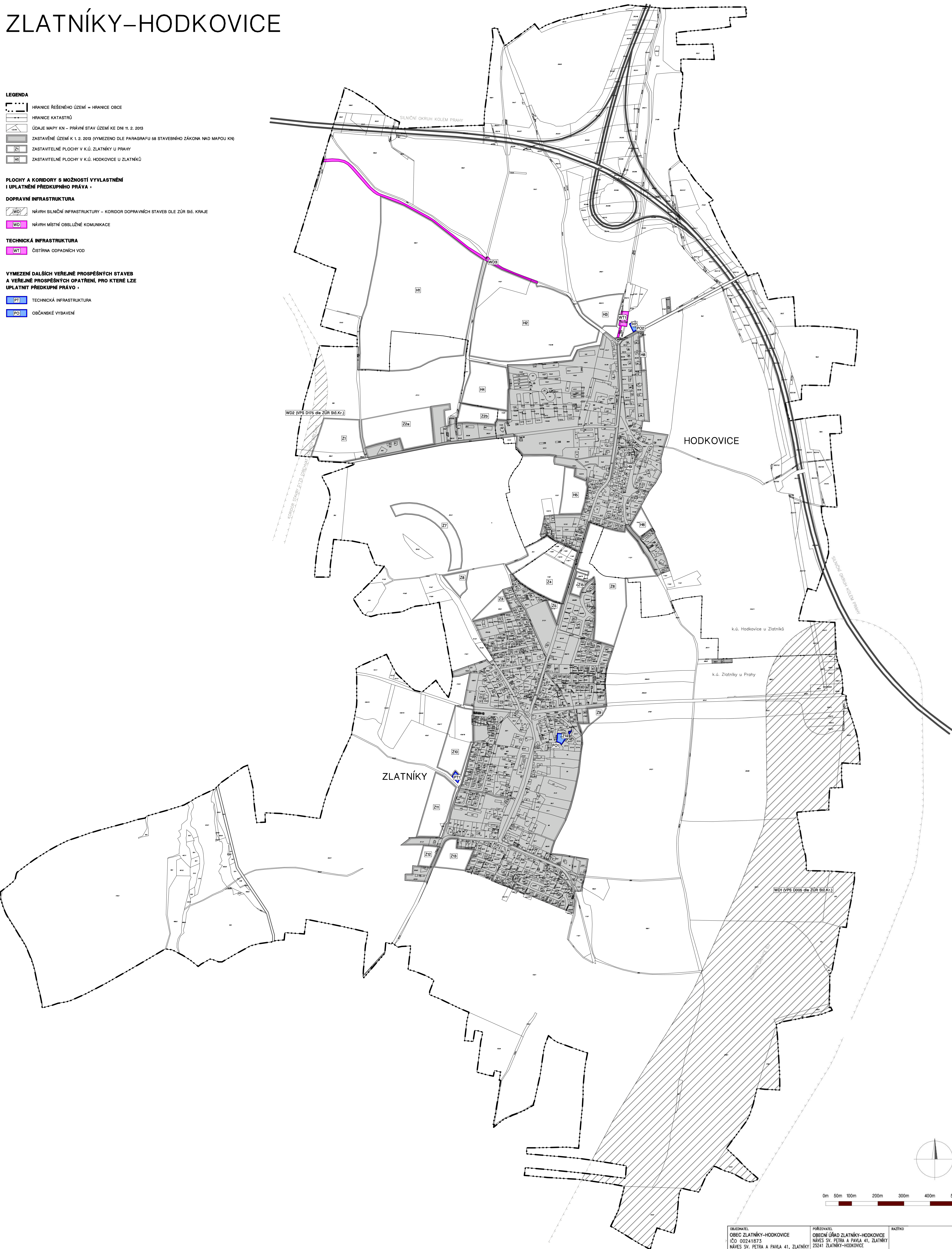
-  NÁVRH SILNIČNÍ INFRASTRUKTURY – KORIDOR DOPRAVNÍCH STAVEB DLE ZÚR SÚS. KRAJE
-  NÁVRH MÍSTNÍ OBSLUŽNÉ KOMUNIKACE

TECHNICKÁ INFRASTRUKTURA

-  ČIŠTÍRNA ODPADNÍCH VOD

VYMEZENÍ DALŠÍCH VEŘEJNĚ PROSPĚŠNÝCH STAVEB A VEŘEJNĚ PROSPĚŠNÝCH OPATŘENÍ, PRO KTERÉ LZE UPLATNIT PŘEDKUPNÍ PRÁVO

-  TECHNICKÁ INFRASTRUKTURA
-  OBČANSKÉ VYBAVENÍ



| | | |
|---|--|---------------------------------|
| OBJEDNATEL OBEC ZLATNÍKY-HODKOVICE IČO 00241873 NÁVES SV. PETRA A PAVLA 41, ZLATNÍKY 25241 ZLATNÍKY-HODKOVICE | PORÍZOVATEL OBECNÍ ÚŘAD ZLATNÍKY-HODKOVICE NÁVES SV. PETRA A PAVLA 41, ZLATNÍKY 25241 ZLATNÍKY-HODKOVICE | BAŽITKO |
| DŘITEL PRISVICH, s.r.o. IČO 27101053 Nad Orionem 140, 252 06 Davle | VYKONNÝ PORÍZOVATEL Ing. Ladislav Vich Ivankovská osada dle § 24 odst. 1 stavebního zákona PRISVICH, s.r.o. | ZPRACOVATEL Ing. Jiří Šponar |
| NÁZEV ÚZEMNÍ PLÁN ZLATNÍKY - HODKOVICE | | DATUM |
| PRÁVNÍ STAV PO ZMĚNĚ Č.2 | | 12/2017 |
| PŘÍLOHA VYKRES VEŘEJNĚ PROSPĚŠNÝCH STAVEB, OPATŘENÍ A ASANACÍ | | MĚŘÍTKO 1 : 5000 |
| | | Č. VÝKRESU 1c |