






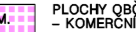

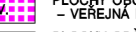

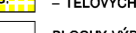






























LEGENDA

-  HRANICE ŘEŠENÉHO ÚZEMÍ
-  NAVRHOVANÝ STAV
-  PARCELACE PŘED ZPRACOVANÁ PROVEDENÍM ÚZEMNÍ STUDIE
-  STÁVAJÍCÍ OBJEKTY

PRVKY ÚZEMNÍHO PLÁNU

- | PLOCHY STABILIZOVANÉ | PLOCHY ZMĚN | |
|---|---|---|
|  |  | PLOCHY SMÍŠENÉ OBYTNÉ - VENKOVSKÉ |
|  |  | PLOCHY OBČANSKÉHO VYBAVENÍ - KOMERČNÍ ZAŘÍZENÍ MALÁ A STŘEDNÍ |
|  |  | PLOCHY OBČANSKÉHO VYBAVENÍ - VEŘEJNÁ INFRASTRUKTURA |
|  |  | PLOCHY OBČANSKÉHO VYBAVENÍ - TĚLOVÝCHOVA A SPORTOVNÍ ZAŘÍZENÍ |
|  |  | PLOCHY VÝROBY A SKLADOVÁNÍ - SKLADOVÁNÍ |
|  |  | PLOCHY VÝROBY A SKLADOVÁNÍ - ZEMĚLŠKÁ VÝROBA |
|  |  | PLOCHY TECHNICKÉ INFRASTRUKTURY |
|  |  | PLOCHY VEŘEJNÝCH PROSTRANSTVÍ |
|  |  | PLOCHY VEŘEJNÝCH PROSTRANSTVÍ - VEŘEJNÁ ZELEN |
|  |  | PLOCHY DOPRAVNÍ INFRASTRUKTURY - ŽELEZNIČNÍ |
|  |  | PLOCHY DOPRAVNÍ INFRASTRUKTURY - SILNIČNÍ |
|  |  | PLOCHY ZELENĚ - SOUKROMÁ A VYHRANĚNÁ |
|  |  | PLOCHY ZELENĚ - PŘÍRODNÍHO CHARAKTERU |
|  |  | PLOCHY VODNÍ A VODOHOSPODÁŘSKÉ |
|  |  | PLOCHY ZEMĚLŠKÉ |
|  |  | PLOCHY PŘÍRODNÍ |
|  |  | PLOCHY SMÍŠENÉ NEZASTAVĚNÉHO ÚZEMÍ |
|  |  | LINIOVÁ A DOPROVODNÁ ZELEN |

PARCELACE PROVEDENA PŘED ZPRACOVÁNÍM ÚZEMNÍ STUDIE (0,52 ha)

ČERVENÝ ÚJEZD "ÚS1 - U statku"		č.zakázky: 0258
ÚZEMNÍ STUDIE		datum: 01/2024
projektant: R21 Architects s.r.o. Mánesova 864 / 19, 120 00 Praha 2 Ing. arch. Hynek Vlach ČKA 03 731	pořizovatel: Městský úřad Černošice Úřad územního plánování Karlštejská 259, 252 28 Černošice	měřítko: A2@1/750
část dokumentace: B GRAFICKÁ ČÁST ÚZEMNÍ STUDIE		č.paré:
číslo a název výkresu: 2 - ÚZEMNÍ PLÁN		

